

Sonntag, 24. Juli 2022 3. Etappe Bad Wimsbach/Neydharting - Straß im Attergau 109,1 km






































Marschtabelle

Start: N 48°3'47.226"

E 13°54'06.168"

Ziel:

Ges. Km	Ges. Km	See-Km	See-höhe	Ort		Str. Nr.	38 km/h	40 km/h	42 km/h
0,0	109,1	0,0	375	OST Bad Wimsbach Markt			11:30	11:30	11:30
0,0	109,1	0,0	375	Bad Wimsbach Kr. gerade Rtg. Vorchdorf	↑	L1312	11:30	11:30	11:30
0,1	109,0	0,1	372	Bad Wimsbach Kr. rechts Moorbadstr.	⇒	L1312	11:30	11:30	11:30
1,4	107,7	1,3	392	Kreuzung re. Rtg. Hub	⇒		11:32	11:32	11:32
2,6	106,5	1,2	395	Bachloh Kr. rechts	⇒		11:34	11:33	11:33
3,8	105,3	1,2	392	Kreuzung gerade	↑		11:36	11:35	11:35
4,6	104,5	0,8	372	Bad Wimsbach-Neydharting - Sportstraße			11:37	11:36	11:36
5,3	103,8	0,7	372	Bad Wimsbach Kr. re. Almeggerstraße	⇒		11:38	11:37	11:37
5,5	103,6	0,2	375	Bad Wimsbach Markt, 1. Durchfahrt		L1312	11:38	11:38	11:37
5,5	103,6	0,0	375	Bad Wimsbach Kr. gerade Rtg. Vorchdorf	↑		11:38	11:38	11:37
5,6	103,5	0,1	372	Bad Wimsbach Kr. rechts Moorbadstr.	⇒		11:38	11:38	11:38
6,9	102,2	1,3	392	Kreuzung re. Rtg. Hub	⇒		11:40	11:40	11:39
8,1	101,0	1,2	395	Bachloh Kr. rechts	⇒		11:42	11:42	11:41
9,3	99,8	1,2	392	Kreuzung gerade	↑		11:44	11:43	11:43
10,1	99,0	0,8	372	Bad Wimsbach-Neydharting - Sportstraße			11:45	11:45	11:44
10,8	98,3	0,7	372	Bad Wimsbach Kr. re. Almeggerstraße	⇒		11:47	11:46	11:45
11,0	98,1	0,2	375	SP Bad Wimsbach Markt 2. Durchfahrt		L1312	11:47	11:46	11:45
11,0	98,1	0,0	375	Bad Wimsbach Kr. gerade Rtg. Vorchdorf	↑		11:47	11:46	11:45
11,1	98,0	0,1	372	Bad Wimsbach Kr. rechts Moorbadstr.	⇒		11:47	11:46	11:45
12,4	96,7	1,3	392	Kreuzung re. Rtg. Hub	⇒		11:49	11:48	11:47
13,6	95,5	1,2	395	Bachloh Kr. rechts	⇒		11:51	11:50	11:49
14,8	94,3	1,2	392	Kreuzung gerade	↑		11:53	11:52	11:51
15,6	93,5	0,8	372	Bad Wimsbach-Neydharting - Sportstraße			11:54	11:53	11:52
16,3	92,8	0,7	372	Bad Wimsbach Kr. re. Almeggerstraße	⇒		11:55	11:54	11:53
16,5	92,6	0,2	375	SP Bad Wimsbach Markt 3. Durchfahrt		L1312	11:56	11:54	11:53
16,5	92,6	0,0	375	Bad Wimsbach Kr. gerade Rtg. Vorchdorf	↑		11:56	11:54	11:53
16,6	92,5	0,1	372	Bad Wimsbach Kr. rechts Moorbadstr.	⇒		11:56	11:54	11:53
17,9	91,2	1,3	392	Kreuzung re. Rtg. Hub	⇒		11:58	11:56	11:55
19,1	90,0	1,2	395	Bachloh Kreuzung gerade	↑		12:00	11:58	11:57
20,1	89,0	1,0	374	Bahnübergang	####		12:01	12:00	11:58
20,2	88,9	0,1	374	Kreuzung rechts Rtg. Stadl Paura	⇒	B144	12:01	12:00	11:58
21,4	87,7	1,2	369	Stadl Paura Gmundnerstraße FT	∅	B144	12:03	12:02	12:00
21,7	87,4	0,3	363	Stadl Paura Kreuzung gerade	↑	B144	12:04	12:02	12:01
22,2	86,9	0,5	356	Lambach		B144	12:05	12:03	12:01
22,4	86,7	0,2	361	Lambach Kreuzung gerade Leitenstr.	↑	L1255	12:05	12:03	12:02
23,8	85,3	1,4	379	Hagenberg Offenhausener Straße		L1255	12:07	12:05	12:04
24,0	85,1	0,2	375	Hagenberg Kreuzung links GW Stroham	⇐		12:07	12:06	12:04
25,5	83,6	1,5	400	Güterweg Mernbach			12:10	12:08	12:06
27,6	81,5	2,1	472	Weinberg 10% Kreuzung links	⇐		12:13	12:11	12:09
29,0	80,1	1,4	385	Willing Kreuzung rechts Rtg. Gaspoltshofen	⇒	L520	12:15	12:13	12:11
31,5	77,6	2,5	420	FT	∅	L520	12:19	12:17	12:15
32,4	76,7	0,9	438	Oberseling		L520	12:21	12:18	12:16
33,8	75,3	1,4	444	Hörbach		L520	12:23	12:20	12:18
35,6	73,5	1,8	481	Kreuzung gerade Rtg. Gaspoltshofen	↑	B135	12:26	12:23	12:20
36,7	72,4	1,1	449	Gaspoltshofen		B135	12:27	12:25	12:22

37,0	72,1	0,3	447	Gaspoltshofen Kreisv. 3. Ausfahrt Rtg. Wolfsegg - Obeltshamerstr.		L1178	12:28	12:25	12:22
40,9	68,2	3,9	525	Imling		L1178	12:34	12:31	12:28
42,0	67,1	1,1	594	Wolfsegg Hauptschulstraße		L1178	12:36	12:33	12:30
42,8	66,3	0,8	627	halb li. Rtg. Marktplatz		L521	12:37	12:34	12:31
43,0	66,1	0,2	633	BW Wolfsegg, Markplatz			12:37	12:34	12:31
43,3	65,8	0,3	615	FT		L521	12:38	12:34	12:31
44,3	64,8	1,0	570	Kühnberg		L521	12:39	12:36	12:33
44,7	64,4	0,4	560	Ott nang, Wolfseggerstraße		L521	12:40	12:37	12:33
45,6	63,5	0,9	526	Ott nang, Wolfseggerstraße FT		L521	12:42	12:38	12:35
50,3	58,8	4,7	536	FT		L521	12:49	12:45	12:41
51,7	57,4	1,4	532	FT		L521	12:51	12:47	12:43
52,3	56,8	0,6	530	Kreuzung Rtg. Richtung Ried i.l.		B143	12:52	12:48	12:44
52,7	56,4	0,4	521	Ungenach		B143	12:53	12:49	12:45
53,2	55,9	0,5	498	Ungenach !!! gefährliche Kurve !!!		B143	12:54	12:49	12:46
53,5	55,6	0,3	492	Ungenach Kreuzung links Rtg. Timelkam		L1270	12:54	12:50	12:46
53,5	55,6	0,0	492	Ungenach !! Engstelle!!		L1270	12:54	12:50	12:46
57,8	51,3	4,3	455	Timelkam Ungenacher Straße		L1270	13:01	12:56	12:52
58,5	50,6	0,7	447	Timelkam Ungenacher Straße Bahnunterführung		L1270	13:02	12:57	12:53
58,9	50,2	0,4	449	Timelkam Kreuzung rechts FT			13:03	12:58	12:54
59,3	49,8	0,4	449	Timelkam Salzburger Straße FT			13:03	12:58	12:54
60,0	49,1	0,7	462	FT Kreuzung rechts Rtg. Neukirchen		L1271	13:04	13:00	12:55
61,5	47,6	1,5	453	Kreuzung rechts Rtg. Schwarzmoos			13:07	13:02	12:57
62,9	46,2	1,4	453	Kreuzung links Rtg. Schwarzmoos			13:09	13:04	12:59
63,0	46,1	0,1	454	Schwarzmoos			13:09	13:04	13:00
63,7	45,4	0,7	458	Pöring			13:10	13:05	13:01
64,2	44,9	0,5	461	Pöring, Kreuzung links GW Oberheikerding			13:11	13:06	13:01
66,2	42,9	2,0	512	Kreuzung links			13:14	13:09	13:04
66,2	42,9	0,0	511	KV 2. Ausfahrt Rtg. Seewalchen		L1274	13:14	13:09	13:04
66,8	42,3	0,6	491	Witzling		L1274	13:15	13:10	13:05
67,7	41,4	0,9	498	Gampern, Gamperner Straße		L1274	13:16	13:11	13:06
68,0	41,1	0,3	510	SP Gampern Gemeindeamt		L1274	13:17	13:12	13:07
68,1	41,0	0,1	511	Gampern Kreuzung rechts Rtg. Piesdorf			13:17	13:12	13:07
68,3	40,8	0,1	511	Green Zone			13:17	13:12	13:07
70,1	39,0	2,0	543	Piesdorf !! Enge kurvige Ortsdurchfahrt !!			13:20	13:15	13:10
71,3	37,8	1,2	550	Kreuzung links			13:22	13:17	13:12
72,7	36,4	1,4	581	Kreuzung rechts Rtg. St. Georgen i.A.		L1299	13:24	13:19	13:14
73,9	35,2	1,2	591	Eisenpalmsdorf			13:26	13:21	13:15
76,1	33,0	2,2	531	KV 2. Ausfahrt Rtg. Ried		L540	13:30	13:24	13:18
77,5	31,6	1,4	532	!! Tunnel Anfang !!		L540	13:32	13:26	13:20
77,9	31,2	0,4	524	!! Tunnel Ende !!		L540	13:33	13:27	13:21
78,2	30,9	0,3	535	KV Rtg. Ried 1. Ausfahrt, Attergauerstraße		L540	13:33	13:27	13:21
78,6	30,5	0,4	551	Kreuzung links Rtg. Weißkirchen FT		L1283	13:34	13:28	13:22
78,9	30,2	0,3	560	Kreuzung links Rtg. Kogl			13:34	13:28	13:22
81,7	27,4	2,8	556	Kreuzung gerade			13:39	13:32	13:26
81,9	27,2	0,2	556	Kreuzung rechts Rtg. Straß		L541	13:39	13:33	13:27
83,5	25,6	1,6	569	Straß im Attergau Oberwanger Straße		L541	13:42	13:35	13:29
83,9	25,2	0,4	575	Straß im Attergau 1. Zieldurchfahrt Volksschule Kreuzung links Rtg. Wald			13:42	13:36	13:30
85,3	23,8	1,4	685	BW Wald 12%			13:44	13:38	13:32
86,8	22,3	1,5	592	Kreuzung links			13:47	13:40	13:34
86,8	22,3	0,0	591	Kreuzung links Oberwanger Straße		L541	13:47	13:40	13:34
88,4	20,7	1,6	619	Kreuzung rechts Rtg. Powang			13:49	13:42	13:36
91,7	17,4	3,3	577	Kreuzung rechts			13:54	13:47	13:41
91,7	17,4	0,0	581	Kreuzung links Rtg. Straß		L541	13:54	13:47	13:41

92,0	17,1	0,3	579	Straß im Attergau Oberwanger Straße		L541	13:55	13:48	13:41
92,3	16,8	0,3	576	Straß im Attergau 2. Zieldurchfahrt Kreuzungsrechts Rtg. Wald	⇒		13:55	13:48	13:42
93,7	15,4	1,4	685	BW Wald 12%			13:58	13:50	13:44
95,2	13,9	1,5	592	Kreuzung links	⇐		14:00	13:52	13:46
95,2	13,9	0,0	591	Kreuzung links Oberwanger Straße	⇐	L541	14:00	13:52	13:46
96,8	12,3	1,6	619	Kreuzung rechts Rtg. Powang	⇒		14:03	13:55	13:48
100,1	9,0	3,3	577	Kreuzung rechts	⇒		14:08	14:00	13:53
100,1	9,0	0,0	581	Kreuzung links Rtg. Straß	⇐	L541	14:08	14:00	13:53
100,4	8,7	0,3	579	Straß im Attergau, Oberwangerstraße		L541	14:08	14:00	13:53
100,7	8,4	0,3	579	Straß im Attergau 3. Zieldurchfahrt Kreuzungsrechts Rtg. Wald	⇒		14:09	14:01	13:54
102,1	7,0	1,4	685	Wald			14:11	14:03	13:56
103,6	5,5	1,5	592	Kreuzung links	⇐		14:13	14:05	13:58
103,6	5,5	0,0	591	Kreuzung links Oberwanger Straße	⇐	L541	14:13	14:05	13:58
105,2	3,9	1,6	619	Kreuzung Rtg. Powang	⇒		14:16	14:07	14:00
108,5	0,6	3,3	577	Kreuzung rechts	⇒		14:21	14:12	14:05
108,5	0,0	0,0	581	Kreuzung links Rtg. Straß	⇐	L541	14:21	14:12	14:05
108,8	0,3	0,3	579	Straß im Attergau, Oberwangerstraße		L541	14:21	14:13	14:05
109,1	0,0	0,3	576	Straß im Attergau Ziel Oberwangerstraße Volksschule	🚧	L541	14:22	14:13	14:06
Fahrzeit gesamt							2:52	2:43	2:35
							ca. 1.310 HM		

Legende:	
Neutraler Start/neutral start	NST
Offizieller Start/official start	OST
Sprintwertung/Intermediate sprint	SP
Bergwertung/king of mountain	BW
Güterweg/narrow road	GW
Bahnübergang BÜ/railway crossing	####
Fahrbahnteiler FT/division island	0
Kreisverkehr KV/roundabout	⊙
Kreuzung rechts/crossroad right	⇒
Kreuzung links/crossroad left	⇐
Kreuzung gerade/crossroad straight on	↑
ACHTUNG Gefahrenstelle!/attention dangerous spot	

