







Marschtabelle

 Start/Ziel: N 48°32'44.5"
E 13°54'18.4"

G-km von 0	G-km zu 0	km Pkt.	See-höhe	Ort		Str. Nr.	38 km/h	40 km/h	42 km/h
0,0	100,7	0,0	560	OST Sarleinsbach, Marktplatz Bezirk Rohrbach		L1532	16:00	16:00	16:00
0,3	100,4	0,3	547	FT + KV, 2. Ausfahrt + FT	⊙		16:00	16:00	16:00
4,5	96,2	4,2	439	Kreuzung rechts Rtg. Obermühl	⇒	L588	16:07	16:06	16:06
4,8	95,9	0,3	447	Hühnergeschrei			16:07	16:07	16:06
4,9	95,8	0,1	447	Brückensbaustelle- Achtung Engstelle!			16:07	16:07	16:07
5,2	95,5	0,3	440	Kreuzung rechts Rtg. Obermühl	⇒	L588	16:08	16:07	16:07
7,4	93,3	2,2	429	Doppl			16:11	16:11	16:10
11,1	89,6	3,7	387	Kreuzung halb rechts Rtg Oberkappel	↗	L585	16:17	16:16	16:15
11,2	89,5	0,1	382	Kreuzung rechts über Brücke Rtg. Oberkappel	⇒	L1528	16:17	16:16	16:16
13,5	87,2	2,3	512	Lembach im Mühlkreis			16:21	16:20	16:19
13,6	87,1	0,1	540	BW1 Lembach im Mühlkreis 3,1 km Ø 5,1 %, max.8 %			16:21	16:20	16:19
14,4	86,3	0,8	545	Kreuzung rechts Rtg. Oberkappel	⇒	L1528	16:22	16:21	16:20
14,5	86,2	0,1	544	Marktplatz links	⇐	L1528	16:22	16:21	16:20
14,6	86,1	0,1	547	Kreuzung rechts Rtg Umfahrung	⇒	L1528	16:23	16:21	16:20
14,8	85,9	0,2	539	Kreuzung gerade	↑	L1528	16:23	16:22	16:21
15,8	84,9	1,0	573	FT, Kreuzung gerade Rtg. Oberkappel FT	⊙	L1531	16:24	16:23	16:22
16,3	84,4	0,5	569	Pernersdorf			16:25	16:24	16:23
17,2	83,5	0,9	575	Putzleinsdorf			16:27	16:25	16:24
17,7	83,0	0,5	602	Kreuzung links bei GH Ranetbauer	⇐		16:27	16:26	16:25
17,8	82,9	0,1	597	Markt rechts Rtg. Ameisberg  	⇒	L1527	16:28	16:26	16:25
22,7	78,0	4,9	566	Sarleinsbach GREEN ZONE			16:35	16:34	16:32
23,1	77,6	0,4	540	Kreuzung rechts Rtg. Altenfelden	⇒	L1532	16:36	16:34	16:33
23,3	77,4	0,2	560	Sarleinsbach 1. Zieldurchfahrt Marktplatz			16:36	16:34	16:33
23,6	77,1	0,3	547	FT + KV, 2. Ausfahrt + FT	⊙		16:37	16:35	16:33
27,8	72,9	4,2	439	Kreuzung recht Rtg. Obermühl	⇒	L588	16:43	16:41	16:39
28,1	72,6	0,3	447	Hühnergeschrei			16:44	16:42	16:40
28,2	72,5	0,1	447	Brückensbaustelle- Achtung Engstelle!			16:44	16:42	16:40
28,5	72,2	0,3	440	Kreuzung rechts Rtg. Obermühl	⇒	L588	16:45	16:42	16:40
30,7	70,0	2,2	429	Doppl			16:48	16:46	16:43
34,4	66,3	3,7	387	Kreuzung halb rechts Rtg Oberkappel	↗	L585	16:54	16:51	16:49
34,5	66,2	0,1	382	Kreuzung recht über Brücke Rtg. Oberkappel	⇒	L1528	16:54	16:51	16:49
36,8	63,9	2,3	512	Lembach im Mühlkreis			16:58	16:55	16:52
36,9	63,8	0,1	540	BW2 Lembach im Mühlkreis 3,1 km Ø 5,1 %, max.8 %			16:58	16:55	16:52
37,7	63,0	0,8	545	Kreuzung rechts Rtg. Oberkappel	⇒	L1528	16:59	16:56	16:53
37,8	62,9	0,1	544	Marktplatz links	⇐	L1528	16:59	16:56	16:54
37,9	62,8	0,1	547	Kreuzung rechts Rtg Umfahrung	⇒	L1528	16:59	16:56	16:54
38,1	62,6	0,2	539	Kreuzung gerade	↑	L1528	17:00	16:57	16:54
39,1	61,6	1,0	573	FT, Kreuzung gerade Rtg. Oberkappel FT	⊙	L1531	17:01	16:58	16:55
39,6	61,1	0,5	569	Pernersdorf			17:02	16:59	16:56
40,5	60,2	0,9	575	Putzleinsdorf			17:03	17:00	16:57
41,0	59,7	0,5	602	Kreuzung links bei GH Ranetbauer	⇐		17:04	17:01	16:58
41,1	59,6	0,1	597	Markt rechts Rtg. Ameisberg  	⇒	L1527	17:04	17:01	16:58
46,0	54,7	4,9	566	Sarleinsbach GREEN ZONE			17:12	17:09	17:05
46,4	54,3	0,4	540	Kreuzung rechts Rtg. Altenfelden	⇒	L1532	17:13	17:09	17:06
46,6	54,1	0,2	560	Sarleinsbach 2. Zieldurchfahrt Marktplatz			17:13	17:09	17:06

46,9	53,8	0,3	547	FT + KV, 2. Ausfahrt + FT			17:14	17:10	17:07
51,1	49,6	4,2	439	Kreuzung recht Rtg. Obermühl		L588	17:20	17:16	17:13
51,4	49,3	0,3	447	Hühnergeschrei			17:21	17:17	17:13
51,5	49,2	0,1	447	Brückensbaustelle- Achtung Engstelle!			17:21	17:17	17:13
51,8	48,9	0,3	440	Kreuzung rechts Rtg. Obermühl		L588	17:21	17:17	17:14
54,0	46,7	2,2	429	Doppl			17:25	17:21	17:17
57,7	43,0	3,7	387	Kreuzung halb rechts Rtg Oberkappel		L585	17:31	17:26	17:22
57,8	42,9	0,1	382	Kreuzung recht über Brücke Rtg. Oberkappel		L1528	17:31	17:26	17:22
60,1	40,6	2,3	512	Lembach im Mühlkreis			17:34	17:30	17:25
60,2	40,5	0,1	540	BW3 Lembach im Mühlkreis 3,1 km Ø 5,1 %, max.8 %			17:35	17:30	17:26
61,0	39,7	0,8	545	Kreuzung rechts Rtg. Oberkappel		L1528	17:36	17:31	17:27
61,1	39,6	0,1	544	Marktplatz links		L1528	17:36	17:31	17:27
61,2	39,5	0,1	547	Kreuzung rechts Rtg Umfahrung		L1528	17:36	17:31	17:27
61,4	39,3	0,2	539	Kreuzung gerade		L1528	17:36	17:32	17:27
62,4	38,3	1,0	573	FT, Kreuzung gerade Rtg. Oberkappel FT		L1531	17:38	17:33	17:29
62,9	37,8	0,5	569	Pernersdorf			17:39	17:34	17:29
63,8	36,9	0,9	575	Putzleinsdorf			17:40	17:35	17:31
64,3	36,4	0,5	602	Kreuzung links bei GH Ranetbauer			17:41	17:36	17:31
64,4	36,3	0,1	597	Markt rechts Rtg. Ameisberg Engstelle!!		L1527	17:41	17:36	17:32
64,8	35,9	0,4	598	BUFFET ANFANG OE Putzleinsdorf			17:42	17:37	17:32
65,8	34,9	1,0	618	BUFFET ENDE			17:43	17:38	17:34
69,3	31,4	3,5	566	Sarleinsbach GREEN ZONE			17:49	17:43	17:39
69,7	31,0	0,4	540	Kreuzung rechts Rtg. Altenfelden		L1532	17:50	17:44	17:39
69,9	30,8	0,2	560	Sarleinsbach 3. Zieldurchfahrt Marktplatz			17:50	17:44	17:39
70,2	30,5	0,3	547	FT + KV, 2. Ausfahrt + FT			17:50	17:45	17:40
72,5	28,2	2,3	453	Kreuzung links Rtg. Dorf, Güterweg Furling			17:54	17:48	17:43
73,4	27,3	0,9	521	Kreuzung links bei Furling			17:55	17:50	17:44
75,4	25,3	2,0	558	Kreuzung links bei Wintersberg			17:59	17:53	17:47
76,6	24,1	1,2	510	Kreuzung links		L1527	18:00	17:54	17:49
76,9	23,8	0,3	510	Sarleinsbach			18:01	17:55	17:49
77,4	23,3	0,5	540	Kreuzung gerade Rtg. Ortszentrum		L1532	18:02	17:56	17:50
77,6	23,1	0,2	560	SP1 Sarleinsbach 4. Zieldurchfahrt			18:02	17:56	17:50
77,9	22,8	0,3	547	FT + KV, 2. Ausfahrt + FT			18:03	17:56	17:51
80,2	20,5	2,3	453	Kreuzung links Rtg. Dorf, Güterweg Furling			18:06	18:00	17:54
81,1	19,6	0,9	521	Kreuzung links bei Furling			18:08	18:01	17:55
83,1	17,6	2,0	558	Kreuzung links bei Wintersberg			18:11	18:04	17:58
84,3	16,4	1,2	510	Kreuzung links		L1527	18:13	18:06	18:00
84,5	16,2	0,2	510	Sarleinsbach			18:13	18:06	18:00
85,1	15,6	0,6	540	Kreuzung gerade Rtg. Ortszentrum		L1532	18:14	18:07	18:01
85,3	15,4	0,2	560	SP2 Sarleinsbach 5. Zieldurchfahrt			18:14	18:07	18:01
85,6	15,1	0,3	547	FT + KV, 2. Ausfahrt + FT			18:15	18:08	18:02
87,9	12,8	2,3	453	Kreuzung links Rtg. Dorf, Güterweg Furling			18:18	18:11	18:05
88,8	11,9	0,9	521	Kreuzung links bei Furling			18:20	18:13	18:06
90,8	9,9	2,0	558	Kreuzung links bei Wintersberg			18:23	18:16	18:09
92,0	8,7	1,2	510	Kreuzung links		L1527	18:25	18:18	18:11
92,3	8,4	0,3	510	Sarleinsbach			18:25	18:18	18:11
92,8	7,9	0,5	540	Kreuzung gerade Rtg. Ortszentrum		L1532	18:26	18:19	18:12
93,0	7,7	0,2	560	SP3 Sarleinsbach 6. Zieldurchfahrt			18:26	18:19	18:12
93,3	7,4	0,3	547	FT + KV, 2. Ausfahrt + FT			18:27	18:19	18:13
95,6	5,1	2,3	453	Kreuzung links Rtg. Dorf, Güterweg Furling			18:30	18:23	18:16
96,5	4,2	0,9	521	Kreuzung links bei Furling			18:32	18:24	18:17
98,5	2,2	2,0	558	Kreuzung links bei Wintersberg			18:35	18:27	18:20
99,7	1,0	1,2	510	Kreuzung links		L1527	18:37	18:29	18:22
100,0	0,7	0,3	510	Sarleinsbach			18:37	18:30	18:22
100,5	0,2	0,5	540	Kreuzung gerade Rtg. Ortszentrum		L1532	18:38	18:30	18:23
100,7	0,0	0,2	560	ZIEL Sarleinsbach Marktplatz			18:39	18:31	18:23
				Fahrzeit gesamt			2:39	2:31	2:23

ca. 2.050 HM

Legende:	
Neutraler Start/neutral start	NST
Offizieller Start/official start	OST
Sprintwertung/Intermediate sprint	SP
Bergwertung/king of mountain	BW
Güterweg/narrow road	GW
Bahnübergang BÜ/railway crossing	####
Fahrbahnteiler FT/division island	∩
Kreisverkehr KV/roundabout	⊙
Kreuzung rechts/crossroad right	⇒
Kreuzung links/crossroad left	⇐
Kreuzung gerade/crossroad straight on	↑
ACHTUNG Gefahrenstelle!/attention dangerous spot	⚠

