

Sonntag, 21. Juli 2024

3. Etappe Bad Wimsbach/Neydharting-Straß im Attergau 109,2 km



— CYCLING AUSTRIA —
OBERÖSTERREICH

Marschtabelle








































Start: N 48°03'48.1"

E 13°54'07.0"

Ziel: N 47°54'37.7"

E 13°27'24.0"

G-km von 0	G-km zu 0	km Pkt.	See- höhe	Ort		Str. Nr.	38 km/h	40 km/h	42 km/h
0,0	109,2	0,0	375	OST Bad Wimsbach Markt Bezirk Wels Land			11:30	11:30	11:30
0,0	109,2	0,0	375	Bad Wimsbach Kreuzung gerade Rtg. Vorchdorf	↑	L1312	11:30	11:30	11:30
0,1	109,1	0,1	372	Bad Wimsbach Kreuzung rechts Moorbadstr.	⇒	L1312	11:30	11:30	11:30
1,4	107,8	1,3	392	Kreuzung rechts Rtg. Hub	⇒		11:32	11:32	11:32
2,6	106,6	1,2	395	Bachloh Kreuzung rechts	⇒		11:34	11:33	11:33
3,8	105,4	1,2	392	Kreuzung gerade	↑		11:36	11:35	11:35
4,6	104,6	0,8	372	Bad Wimsbach-Neydharting - Sportstraße			11:37	11:36	11:36
5,3	103,9	0,7	372	Bad Wimsbach Kreuzung rechts Almeggerstraße	⇒		11:38	11:37	11:37
5,5	103,7	0,2	375	Bad Wimsbach Markt, 1. Durchfahrt		L1312	11:38	11:38	11:37
5,5	103,7	0,0	375	Bad Wimsbach Kreuzung gerade Rtg. Vorchdorf	↑		11:38	11:38	11:37
5,6	103,6	0,1	372	Bad Wimsbach Kreuzung rechts Moorbadstr.	⇒		11:38	11:38	11:38
6,9	102,3	1,3	392	Kreuzung rechts Rtg. Hub	⇒		11:40	11:40	11:39
8,1	101,1	1,2	395	Bachloh Kreuzung rechts	⇒		11:42	11:42	11:41
9,3	99,9	1,2	392	Kreuzung gerade	↑		11:44	11:43	11:43
10,1	99,1	0,8	372	Bad Wimsbach-Neydharting - Sportstraße			11:45	11:45	11:44
10,8	98,4	0,7	372	Bad Wimsbach Kreuzung rechts Almeggerstraße	⇒		11:47	11:46	11:45
11,0	98,2	0,2	375	SP1 Bad Wimsbach Markt 2. Durchfahrt		L1312	11:47	11:46	11:45
11,0	98,2	0,0	375	Bad Wimsbach Kreuzung gerade Rtg. Vorchdorf	↑		11:47	11:46	11:45
11,1	98,1	0,1	372	Bad Wimsbach Kreuzung rechts Moorbadstr.	⇒		11:47	11:46	11:45
12,4	96,8	1,3	392	Kreuzung rechts Rtg. Hub	⇒		11:49	11:48	11:47
13,6	95,6	1,2	395	Bachloh Kreuzung rechts	⇒		11:51	11:50	11:49
14,8	94,4	1,2	392	Kreuzung gerade	↑		11:53	11:52	11:51
15,6	93,6	0,8	372	Bad Wimsbach-Neydharting - Sportstraße			11:54	11:53	11:52
16,3	92,9	0,7	372	Bad Wimsbach Kreuzung rechts Almeggerstraße	⇒		11:55	11:54	11:53
16,5	92,7	0,2	375	SP2 Bad Wimsbach Markt 3. Durchfahrt		L1312	11:56	11:54	11:53
16,5	92,7	0,0	375	Bad Wimsbach Kreuzung gerade Rtg. Vorchdorf	↑		11:56	11:54	11:53
16,6	92,6	0,1	372	Bad Wimsbach Kreuzung rechts Moorbadstr.	⇒		11:56	11:54	11:53
17,9	91,3	1,3	392	Kreuzung rechts Rtg. Hub	⇒		11:58	11:56	11:55
19,1	90,1	1,2	395	Bachloh Kreuzung gerade	↑		12:00	11:58	11:57
20,1	89,1	1,0	374	Bahnübergang	####		12:01	12:00	11:58
20,1	89,1	0,0	374	Kreuzung rechts Rtg. Stadl Paura	⇒	B144	12:01	12:00	11:58
21,4	87,8	1,3	369	Stadl Paura Gmundnerstraße FT	∅	B144	12:03	12:02	12:00
21,7	87,5	0,3	363	Stadl Paura Kreuzung gerade	↑	B144	12:04	12:02	12:01
22,2	87,0	0,5	356	Lambach		B144	12:05	12:03	12:01
22,4	86,8	0,2	361	Lambach Kreuzung gerade Leitenstr.	↑	L1255	12:05	12:03	12:02
23,8	85,4	1,4	379	Hagenberg Offenhausener Straße		L1255	12:07	12:05	12:04
24,0	85,2	0,2	375	Hagenberg Kreuzung links GW Stroham	←		12:07	12:06	12:04
25,5	83,7	1,5	400	Güterweg Mernbach			12:10	12:08	12:06
27,6	81,6	2,1	472	Weinberg links	←		12:13	12:11	12:09
29,0	80,2	1,4	385	Willing Kreuzung rechts Rtg. Gaspoltshofen	⇒	L520	12:15	12:13	12:11
31,5	77,7	2,5	420	FT	∅	L520	12:19	12:17	12:15
32,4	76,8	0,9	438	Oberseling		L520	12:21	12:18	12:16
33,2	76,0	0,8	432	Bezirk Grieskirchen			12:22	12:19	12:17
33,8	75,4	0,6	444	Hörbach		L520	12:23	12:20	12:18
35,6	73,6	1,8	481	Kreuzung gerade Rtg. Gaspoltshofen	↑	B135	12:26	12:23	12:20

36,7	72,5	1,1	449	Gaspolthofen		B135	12:27	12:25	12:22
37,0	72,2	0,3	447	Gaspolthofen KV 3. Ausfahrt Rtg. Wolfsegg - Obeltshamerstr.		L1178	12:28	12:25	12:22
40,6	68,6	3,6	506	Bezirk Vöcklabruck			12:34	12:30	12:28
40,9	68,3	0,3	525	Imling		L1178	12:34	12:31	12:28
42,0	67,2	1,1	594	Wolfsegg Hauptschulstraße		L1178	12:36	12:33	12:30
42,8	66,4	0,8	627	halb li. Rtg. Marktplatz		L521	12:37	12:34	12:31
43,0	66,2	0,2	633	BW1 Wolfsegg, Marktplatz 2,4 km Ø 5,3 %, max.12 %			12:37	12:34	12:31
43,3	65,9	0,3	615	FT		L521	12:38	12:34	12:31
44,3	64,9	1,0	570	Kühnberg		L521	12:39	12:36	12:33
44,7	64,5	0,4	560	Ott nang, Wolfseggerstraße		L521	12:40	12:37	12:33
45,6	63,6	0,9	526	Ott nang, Wolfseggerstraße FT		L521	12:42	12:38	12:35
50,3	58,9	4,7	536	FT		L521	12:49	12:45	12:41
51,7	57,5	1,4	532	FT		L521	12:51	12:47	12:43
52,3	56,9	0,6	530	Kreuzung rechts Rtg. Richtung Ried i.l.		B143	12:52	12:48	12:44
52,7	56,5	0,4	521	Ungenach FT		B143	12:53	12:49	12:45
53,2	56,0	0,5	498	Ungenach !!! gefährliche Kurve !!!		B143	12:54	12:49	12:46
53,5	55,7	0,3	492	Ungenach Kreuzung links Rtg. Timelkam		L1270	12:54	12:50	12:46
53,5	55,7	0,0	492	Ungenach !! Engstelle!!		L1270	12:54	12:50	12:46
57,8	51,4	4,3	455	Timelkam Ungenacher Straße		L1270	13:01	12:56	12:52
58,5	50,7	0,7	447	Timelkam Ungenacher Straße Bahnunterführung		L1270	13:02	12:57	12:53
58,9	50,3	0,4	449	Timelkam Kreuzung rechts FT			13:03	12:58	12:54
59,3	49,9	0,4	449	Timelkam Salzburger Straße FT			13:03	12:58	12:54
60,0	49,2	0,7	462	FT, Kreuzung rechts Rtg. Neukirchen	 	L1271	13:04	13:00	12:55
61,5	47,7	1,5	453	Kreuzung rechts Rtg. Schwarzmoos			13:07	13:02	12:57
62,9	46,3	1,4	453	Kreuzung links Rtg. Schwarzmoos			13:09	13:04	12:59
62,9	46,3	0,0	454	Schwarzmoos			13:09	13:04	12:59
63,7	45,5	0,8	458	Pöring			13:10	13:05	13:01
64,2	45,0	0,5	461	Pöring, Kreuzung links GW Oberheikerding			13:11	13:06	13:01
65,2	44,0	1,0	505	Oberheikerding			13:12	13:07	13:03
66,2	43,0	1,0	512	Kreuzung links			13:14	13:09	13:04
66,2	43,0	0,0	511	FT, KV 2. Ausfahrt Rtg. Seewalchen, FT	 	L1274	13:14	13:09	13:04
66,8	42,4	0,6	491	Witzling			13:15	13:10	13:05
67,7	41,5	0,9	498	Gampern, Gamperner Straße			13:16	13:11	13:06
68,0	41,2	0,3	510	SP3 Gampern Gemeindeamt			13:17	13:12	13:07
68,1	41,1	0,1	511	Gampern Kreuzung rechts Rtg. Piesdorf			13:17	13:12	13:07
68,2	41,0	0,1	514	BUFFET ANFANG GREEN ZONE			13:17	13:12	13:07
69,1	40,1	0,9	545	BUFFET ENDE			13:19	13:13	13:08
69,2	40,0	0,1	545	Stötten			13:19	13:13	13:08
70,1	39,1	0,9	543	Piesdorf !! Enge kurvige Ortsdurchfahrt !!			13:20	13:15	13:10
71,3	37,9	1,2	550	Kreuzung links			13:22	13:16	13:11
72,7	36,5	1,4	581	Kreuzung rechts Rtg. St. Georgen i.A.		L1299	13:24	13:19	13:13
73,9	35,3	1,2	591	Eisenpalmsdorf			13:26	13:20	13:15
76,2	33,0	2,3	525	FT, KV 2. Ausfahrt Rtg. Ried, FT	 	L540	13:30	13:24	13:18
77,7	31,5	1,5	532	!! Tunnel Anfang !!			13:32	13:26	13:21
77,9	31,3	0,2	524	!! Tunnel Ende !!			13:33	13:26	13:21
78,2	31,0	0,3	535	FT, KV 2. Ausfahrt Rtg. Ried, FT	 	L540	13:33	13:27	13:21
78,6	30,6	0,4	549	Kreuzung links Rtg. Weißenkirchen, FT	 	L1283	13:34	13:27	13:22
78,9	30,3	0,3	555	Kreuzung links Rtg. Kogl			13:34	13:28	13:22
80,0	29,2	1,1	586	Kreuzung links halten			13:36	13:30	13:24
81,7	27,5	1,7	547	Kreuzung links halten über Brücke			13:39	13:32	13:26
81,9	27,3	0,2	545	Kreuzung rechts Rtg. Straß		L541	13:39	13:32	13:27
83,5	25,7	1,6	565	Straß im Attergau		L541	13:41	13:35	13:29
83,9	25,3	0,4	571	Straß im Attergau 1. Zieldurchfahrt Volksschule Kreuzung links Rtg. Wald			13:42	13:35	13:29

84,0	25,2	0,1	375	Green Zone			13:42	13:36	13:30
85,3	23,9	1,3	685	BW2 Wald 1,4 km Ø 7,9 %, max.13 %			13:44	13:37	13:31
85,3	23,9	0,0	685	Kreuzung rechts	⇨		13:44	13:37	13:31
86,8	22,4	1,5	580	Kreuzung links	⇦		13:47	13:40	13:34
86,9	22,3	0,1	582	Kreuzung links Oberwanger Straße	⇦	L541	13:47	13:40	13:34
88,4	20,8	1,5	606	Kreuzung rechts Rtg. Powang	⇨		13:49	13:42	13:36
89,1	20,1	0,7	610	Kreuzung rechts in Powang	⇨		13:50	13:43	13:37
89,2	20,0	0,1	610	Kreuzung ⚠ scharf links !!! ⚠ Rtg. Mountainbikeweg Mondseeland	⇦		13:50	13:43	13:37
89,5	19,7	0,3	612	über schmale Brücke rechts ⚠	⇨		13:51	13:44	13:37
91,7	17,5	2,2	575	Kreuzung rechts auf Brücke ⚠Engstelle!! ⚠	⇨		13:54	13:47	13:41
91,8	17,4	0,1	574	Kreuzung links Rtg. Straß	⇦	L541	13:54	13:47	13:41
92,1	17,1	0,3	579	Straß im Attergau Oberwanger Straße		L541	13:55	13:48	13:41
92,3	16,9	0,2	571	Straß im Attergau Kreuzung rechts Rtg. Wald	⇨		13:55	13:48	13:41
92,4	16,8	0,1	375	Green Zone			13:55	13:48	13:42
93,7	15,5	1,3	685	BW3 Wald 1,4 km Ø 7,9 %, max.13 %			13:57	13:50	13:43
93,7	15,5	0,0	685	Kreuzung rechts	⇨		13:57	13:50	13:43
95,2	14,0	1,5	580	Kreuzung links	⇦		14:00	13:52	13:46
95,3	13,9	0,1	582	Kreuzung links Oberwanger Straße	⇦	L541	14:00	13:52	13:46
96,8	12,4	1,5	606	Kreuzung rechts Rtg. Powang	⇨		14:02	13:55	13:48
97,5	11,7	0,7	610	Kreuzung rechts in Powang	⇨		14:03	13:56	13:49
97,6	11,6	0,1	610	Kreuzung ⚠ scharf links !!! ⚠ Rtg. Mountainbikeweg Mondseeland	⇦		14:04	13:56	13:49
97,9	11,3	0,3	612	über schmale Brücke rechts ⚠	⇨		14:04	13:56	13:49
100,1	9,1	2,2	575	Kreuzung rechts auf Brücke ⚠Engstelle!! ⚠	⇨		14:08	14:00	13:53
100,2	9,0	0,1	574	Kreuzung links Rtg. Straß	⇦	L541	14:08	14:00	13:53
100,5	8,7	0,3	579	Straß im Attergau Oberwanger Straße		L541	14:08	14:00	13:53
100,7	8,5	0,2	571	Straß im Attergau Kreuzung rechts Rtg. Wald	⇨		14:09	14:01	13:53
100,8	8,4	0,1	375	Green Zone			14:09	14:01	13:54
102,1	7,1	1,3	685	Wald			14:11	14:03	13:55
102,1	7,1	0,0	685	Kreuzung rechts	⇨		14:11	14:03	13:55
103,6	5,6	1,5	580	Kreuzung links	⇦		14:13	14:05	13:58
103,7	5,5	0,1	582	Kreuzung links Oberwanger Straße	⇦	L541	14:13	14:05	13:58
105,2	4,0	1,5	606	Kreuzung rechts Rtg. Powang	⇨		14:16	14:07	14:00
105,9	3,3	0,7	610	Kreuzung rechts in Powang	⇨		14:17	14:08	14:01
106,0	3,2	0,1	610	Kreuzung ⚠ scharf links !!! ⚠ Rtg. Mountainbikeweg Mondseeland	⇦		14:17	14:09	14:01
106,3	2,9	0,3	612	über schmale Brücke rechts ⚠	⇨		14:17	14:09	14:01
108,5	0,7	2,2	575	Kreuzung rechts auf Brücke ⚠Engstelle!! ⚠	⇨		14:21	14:12	14:05
108,6	0,6	0,1	574	Kreuzung links Rtg. Straß	⇦	L541	14:21	14:12	14:05
108,9	0,3	0,3	579	Straß im Attergau Oberwanger Straße		L541	14:21	14:13	14:05
109,2	0,0	0,3	571	Straß im Attergau Ziel Oberwangerstraße Volksschule	🚧	L541	14:22	14:13	14:06
				Fahrzeit gesamt			2:52	2:43	2:36

ca. 1.308 HM

Legende:	
Neutraler Start/neutral start	NST
Offizieller Start/official start	OST
Sprintwertung/Intermediate sprint	SP
Bergwertung/king of mountain	BW
Güterweg/narrow road	GW
Bahnübergang BÜ/railway crossing	####
Fahrbahnteiler FT/division island	∩
Kreisverkehr KV/roundabout	⊙
Kreuzung rechts/crossroad right	⇒
Kreuzung links/crossroad left	⇐
Kreuzung gerade/crossroad straight on	↑
ACHTUNG Gefahrenstelle!/attention dangerous spot	⚠

