





— CYCLING AUSTRIA —  
**OBERÖSTERREICH**


## Marschtabelle

Start/Ziel: 48°11'27.7"N

14°06'57.2"E

G-km von 0	G-km zu 0	km Pkt.	See- höhe	Ort		Str. Nr.	38 km/h	40 km/h	43 km/h
<b>0,0</b>	<b>104,8</b>	<b>0,0</b>	<b>303</b>	<b>OST Stadtamt Marchtrenk Bezirk Wels Land</b>			<b>17:30</b>	<b>17:30</b>	<b>17:30</b>
0,3	104,5	0,3	302	KV rechts, 1. Ausfahrt, Bahnhofstraße	⊙➔		17:30	17:30	17:30
0,7	104,1	0,4	302	KV gerade, 2. Ausfahrt, Bahnhofstraße	⊙		17:31	17:31	17:30
1,4	103,4	0,7	303	Kreuzung links Leharstraße	←		17:32	17:32	17:31
2,5	102,3	1,1	305	Kreuzung rechts Rtg. Eferding, Hovalstraße	➔		17:33	17:33	17:33
2,8	102,0	0,3	305	Westbahnunterführung			17:34	17:34	17:33
2,9	101,9	0,1	305	Kreuzung links Rtg. Buchkirchen	←	L1232	17:34	17:34	17:34
4,1	100,7	1,2	311	Oberperwend ⚠ Engstelle ⚠			17:36	17:36	17:35
4,4	100,4	0,3	312	FT	∅		17:36	17:36	17:36
7,1	97,7	2,7	330	Oberhocherenz			17:41	17:40	17:39
8,5	96,3	1,4	335	Oberhocherenz			17:43	17:42	17:41
9,5	95,3	1,0	336	FT + KV 1. Ausfahrt Rtg. Eferding + FT	∅⊙∅	L531	17:45	17:44	17:43
9,7	95,1	0,2	338	FT	∅		17:45	17:44	17:43
9,8	95,0	0,1	338	FT	∅		17:45	17:44	17:43
9,9	94,9	0,1	340	FT	∅		17:45	17:44	17:43
10,2	94,6	0,3	353	Buchkirchen - Niedergrafing			17:46	17:45	17:44
10,8	94,0	0,6	347	Niedergrafing			17:47	17:46	17:45
<b>10,8</b>	<b>94,0</b>	<b>0,0</b>	<b>347</b>	<b>GreenZone - Niedergrafing</b>			<b>17:47</b>	<b>17:46</b>	<b>17:45</b>
12,4	92,4	1,6	428	Roitham			17:49	17:48	17:47
<b>12,4</b>	<b>92,4</b>	<b>0,0</b>	<b>428</b>	<b>Bezirk Eferding</b>			<b>17:49</b>	<b>17:48</b>	<b>17:47</b>
13,3	91,5	0,9	415	Scharten			17:51	17:49	17:48
14,0	90,8	0,7	390	Scharten rechts abbiegen, Rtg Unterscharten	➔	L1228	17:52	17:51	17:49
14,7	90,1	0,7	380	Unterscharten			17:53	17:52	17:50
15,0	89,8	0,3	366	<b>Start KOM1</b>			17:53	17:52	17:50
<b>16,0</b>	<b>88,8</b>	<b>1,0</b>	<b>434</b>	<b>KOM1 Mistelbacherberg 1 km Ø 6,8 %, max. 12 %</b>			<b>17:55</b>	<b>17:54</b>	<b>17:52</b>
<b>16,0</b>	<b>88,8</b>	<b>0,0</b>	<b>434</b>	<b>Bezirk Wels Land</b>			<b>17:55</b>	<b>17:54</b>	<b>17:52</b>
16,7	88,1	0,7	374	Mistelbach			17:56	17:55	17:53
20,2	84,6	3,5	324	Oberpriesching			18:01	18:00	17:58
21,5	83,3	1,3	314	FT	∅		18:03	18:02	18:00
22,5	82,3	1,0	307	Marchtrenk			18:05	18:03	18:01
22,9	81,9	0,4	307	Krztg. links Rtg. Bahnhof (Westbahnstr.)	←	L1232	18:06	18:04	18:01
23,8	81,0	0,9	306	Krztg. rechts, Reslweg	➔		18:07	18:05	18:03
24,1	80,7	0,3	301	Kreuzung rechts Rtg. Marchtrenk	➔	L1227	18:08	18:06	18:03
24,2	80,6	0,1	305	Westbahnunterführung			18:08	18:06	18:03
25,1	79,7	0,9	303	FT	∅		18:09	18:07	18:05
25,3	79,5	0,2	303	Marchtrenk			18:09	18:07	18:05
25,9	78,9	0,6	303	FT + KV, 1. Ausfahrt, Linzer Straße	⊙➔		18:10	18:08	18:06
<b>26,2</b>	<b>78,6</b>	<b>0,3</b>	<b>303</b>	<b>SP1 Marchtrenk Stadtamt, 1. Finish line</b>			<b>18:11</b>	<b>18:09</b>	<b>18:06</b>
26,5	78,3	0,3	302	KV rechts, 1. Ausfahrt, Bahnhofstraße	⊙➔		18:11	18:09	18:06
26,9	77,9	0,4	302	KV gerade, 2. Ausfahrt, Bahnhofstraße	⊙		18:12	18:10	18:07
27,6	77,2	0,7	303	Kreuzung links Leharstraße	←		18:13	18:11	18:08
28,7	76,1	1,1	305	Kreuzung rechts Rtg. Eferding, Hovalstraße	➔		18:15	18:13	18:10
29,0	75,8	0,3	305	Westbahnunterführung			18:15	18:13	18:10
29,1	75,7	0,1	305	Kreuzung links Rtg. Buchkirchen	←	L1232	18:15	18:13	18:10
30,3	74,5	1,2	311	Oberperwend ⚠ Engstelle ⚠			18:17	18:15	18:12
30,6	74,2	0,3	312	FT	∅		18:18	18:15	18:12
33,3	71,5	2,7	330	Oberhocherenz			18:22	18:19	18:16
34,7	70,1	1,4	335	Oberhocherenz			18:24	18:22	18:18

35,7	69,1	1,0	336	FT + KV 1. Ausfahrt Rtg. Eferding + FT	⊙	L531	18:26	18:23	18:19
35,9	68,9	0,2	338	FT	⊙		18:26	18:23	18:20
36,0	68,8	0,1	338	FT	⊙		18:26	18:24	18:20
36,1	68,7	0,1	340	FT	⊙		18:27	18:24	18:20
36,4	68,4	0,3	353	Buchkirchen - Niedergrafing			18:27	18:24	18:20
37,0	67,8	0,6	347	Niedergrafing			18:28	18:25	18:21
<b>37,0</b>	<b>67,8</b>	<b>0,0</b>	<b>347</b>	<b>GreenZone - Niedergrafing</b>			<b>18:28</b>	<b>18:25</b>	<b>18:21</b>
38,6	66,2	1,6	428	Roitham			18:30	18:27	18:23
<b>38,6</b>	<b>66,2</b>	<b>0,0</b>	<b>428</b>	<b>Bezirk Eferding</b>			<b>18:30</b>	<b>18:27</b>	<b>18:23</b>
39,5	65,3	0,9	415	Scharten			18:32	18:29	18:25
40,2	64,6	0,7	390	Scharten rechts abbiegen, Rtg Unterscharten	⇨	L1228	18:33	18:30	18:26
40,9	63,9	0,7	380	Unterscharten			18:34	18:31	18:27
41,2	63,6	0,3	366	Start KOM2			18:35	18:31	18:27
<b>42,2</b>	<b>62,6</b>	<b>1,0</b>	<b>434</b>	<b>KOM2 Mistelbacherberg 1 km Ø 6,8 %, max. 12 %</b>			<b>18:36</b>	<b>18:33</b>	<b>18:28</b>
<b>42,2</b>	<b>62,6</b>	<b>0,0</b>	<b>434</b>	<b>Bezirk Wels Land</b>			<b>18:36</b>	<b>18:33</b>	<b>18:28</b>
42,9	61,9	0,7	374	Mistelbach			18:37	18:34	18:29
46,4	58,4	3,5	324	Oberpriesching			18:43	18:39	18:34
47,7	57,1	1,3	314	FT	⊙		18:45	18:41	18:36
48,7	56,1	1,0	307	Marchtrenk			18:46	18:43	18:37
49,1	55,7	0,4	307	Krztg. links Rtg. Bahnhof (Westbahnstr.)	⇨	L1232	18:47	18:43	18:38
50,0	54,8	0,9	306	Krztg. rechts, Reslweg	⇨		18:48	18:45	18:39
50,3	54,5	0,3	301	Kreuzung rechts Rtg. Marchtrenk	⇨	L1227	18:49	18:45	18:40
50,4	54,4	0,1	305	Westbahnunterführung			18:49	18:45	18:40
51,3	53,5	0,9	303	FT	⊙		18:51	18:46	18:41
51,5	53,3	0,2	303	Marchtrenk			18:51	18:47	18:41
52,1	52,7	0,6	303	FT + KV, 1. Ausfahrt, Linzer Straße	⊙⇨		18:52	18:48	18:42
<b>52,4</b>	<b>52,4</b>	<b>0,3</b>	<b>303</b>	<b>SP2 Marchtrenk Stadtamt, 2. Finish line</b>			<b>18:52</b>	<b>18:48</b>	<b>18:43</b>
52,7	52,1	0,3	302	KV rechts, 1. Ausfahrt, Bahnhofstraße	⊙⇨		18:53	18:49	18:43
53,1	51,7	0,4	302	KV gerade, 2. Ausfahrt, Bahnhofstraße	⊙		18:53	18:49	18:44
53,8	51,0	0,7	303	Kreuzung links Leharstraße	⇨		18:54	18:50	18:45
54,9	49,9	1,1	305	Kreuzung rechts Rtg. Eferding, Hovalstraße	⇨		18:56	18:52	18:46
55,2	49,6	0,3	305	Westbahnunterführung			18:57	18:52	18:47
55,3	49,5	0,1	305	Kreuzung links Rtg. Buchkirchen	⇨	L1232	18:57	18:52	18:47
56,5	48,3	1,2	311	Oberperwend  Engstelle 			18:59	18:54	18:48
56,8	48,0	0,3	312	FT	⊙		18:59	18:55	18:49
59,5	45,3	2,7	330	Oberhocherenz			19:03	18:59	18:53
60,9	43,9	1,4	335	Oberhocherenz			19:06	19:01	18:54
61,9	42,9	1,0	336	FT + KV 1. Ausfahrt Rtg. Eferding + FT	⊙	L531	19:07	19:02	18:56
62,1	42,7	0,2	338	FT	⊙		19:08	19:03	18:56
62,2	42,6	0,1	338	FT	⊙		19:08	19:03	18:56
62,3	42,5	0,1	340	FT	⊙		19:08	19:03	18:56
62,6	42,2	0,3	353	Buchkirchen - Niedergrafing			19:08	19:03	18:57
63,2	41,6	0,6	347	Niedergrafing			19:09	19:04	18:58
<b>63,2</b>	<b>41,6</b>	<b>0,0</b>	<b>347</b>	<b>GreenZone</b>			<b>19:09</b>	<b>19:04</b>	<b>18:58</b>
<b>63,3</b>	<b>41,5</b>	<b>0,1</b>	<b>348</b>	<b>BUFFET START</b>			<b>19:09</b>	<b>19:04</b>	<b>18:58</b>
<b>64,3</b>	<b>40,5</b>	<b>1,0</b>	<b>353</b>	<b>BUFFET END</b>			<b>19:11</b>	<b>19:06</b>	<b>18:59</b>
<b>64,3</b>	<b>40,5</b>	<b>0,0</b>	<b>353</b>	<b>GreenZone</b>			<b>19:11</b>	<b>19:06</b>	<b>18:59</b>
64,8	40,0	0,5	428	Roitham			19:12	19:07	19:00
<b>64,8</b>	<b>40,0</b>	<b>0,0</b>	<b>428</b>	<b>Bezirk Eferding</b>			<b>19:12</b>	<b>19:07</b>	<b>19:00</b>
65,7	39,1	0,9	415	Scharten			19:13	19:08	19:01
66,4	38,4	0,7	390	Scharten rechts abbiegen, Rtg Unterscharten	⇨	L1228	19:14	19:09	19:02
67,1	37,7	0,7	380	Unterscharten			19:15	19:10	19:03
67,4	37,4	0,3	366	Start KOM3			19:16	19:11	19:04
<b>68,4</b>	<b>36,4</b>	<b>1,0</b>	<b>434</b>	<b>KOM3 Mistelbacherberg 1 km Ø 6,8 %, max. 12 %</b>			<b>19:18</b>	<b>19:12</b>	<b>19:05</b>
<b>68,4</b>	<b>36,4</b>	<b>0,0</b>	<b>434</b>	<b>Bezirk Wels Land</b>			<b>19:18</b>	<b>19:12</b>	<b>19:05</b>
69,1	35,7	0,7	374	Mistelbach			19:19	19:13	19:06
72,6	32,2	3,5	324	Oberpriesching			19:24	19:18	19:11

73,9	30,9	1,3	314	FT	0		19:26	19:20	19:13
74,9	29,9	1,0	307	Marchtrenk			19:28	19:22	19:14
75,3	29,5	0,4	307	Krztg. links Rtg. Bahnhof (Westbahnstr.)	←	L1232	19:28	19:22	19:15
76,2	28,6	0,9	306	Krztg. rechts, Reslweg	→		19:30	19:24	19:16
76,5	28,3	0,3	301	Kreuzung rechts Rtg. Marchtrenk	⇒	L1227	19:30	19:24	19:16
76,6	28,2	0,1	305	Westbahnunterföhrung			19:30	19:24	19:16
77,5	27,3	0,9	303	FT	0		19:32	19:26	19:18
77,7	27,1	0,2	303	Marchtrenk			19:32	19:26	19:18
78,3	26,5	0,6	303	FT + KV, 1. Ausfahrt, Linzer StraÖe	⊙→		19:33	19:27	19:19
<b>78,6</b>	<b>26,2</b>	<b>0,3</b>	<b>303</b>	<b>SP3 Marchtrenk Stadtamt, 3. Finish line</b>			<b>19:34</b>	<b>19:27</b>	<b>19:19</b>
78,9	25,9	0,3	302	KV rechts, 1. Ausfahrt, BahnhofstraÖe	⊙→		19:34	19:28	19:20
79,3	25,5	0,4	302	KV gerade, 2. Ausfahrt, BahnhofstraÖe	⊙		19:35	19:28	19:20
80,0	24,8	0,7	303	Kreuzung links LeharstraÖe	←		19:36	19:30	19:21
81,1	23,7	1,1	305	Kreuzung rechts Rtg. Eferding, HovalstraÖe	⇒		19:38	19:31	19:23
81,4	23,4	0,3	305	Westbahnunterföhrung			19:38	19:32	19:23
81,5	23,3	0,1	305	Kreuzung links Rtg. Buchkirchen	←	L1232	19:38	19:32	19:23
82,7	22,1	1,2	311	Oberperwend $\triangle$ Engstelle $\triangle$			19:40	19:34	19:25
83,0	21,8	0,3	312	FT	0		19:41	19:34	19:25
85,7	19,1	2,7	320	Oberhocherenz			19:45	19:38	19:29
87,1	17,7	1,4	325	Oberhocherenz			19:47	19:40	19:31
88,1	16,7	1,0	336	FT + KV 1. Ausfahrt Rtg. Eferding + FT	0⊙0	L531	19:49	19:42	19:32
88,3	16,5	0,2	338	FT	0		19:49	19:42	19:33
88,4	16,4	0,1	338	FT	0		19:49	19:42	19:33
88,5	16,3	0,1	340	FT	0		19:49	19:42	19:33
88,8	16,0	0,3	353	Buchkirchen - Niedergrafing			19:50	19:43	19:33
89,4	15,4	0,6	347	Niedergrafing			19:51	19:44	19:34
<b>89,4</b>	<b>15,4</b>	<b>0,0</b>	<b>347</b>	<b>GreenZone</b>			<b>19:51</b>	<b>19:44</b>	<b>19:34</b>
91,0	13,8	1,6	418	Roitham			19:53	19:46	19:36
<b>91,0</b>	<b>13,8</b>	<b>0,0</b>	<b>418</b>	<b>Bezirk Eferding</b>			<b>19:53</b>	<b>19:46</b>	<b>19:36</b>
91,9	12,9	0,9	406	Scharten			19:55	19:47	19:38
92,6	12,2	0,7	390	Scharten rechts abbiegen, Rtg Unterscharten	⇒	L1228	19:56	19:48	19:39
93,3	11,5	0,7	366	Unterscharten			19:57	19:49	19:40
94,4	10,4	1,1	434	Mistelbacherberg			19:59	19:51	19:41
<b>94,4</b>	<b>10,4</b>	<b>0,0</b>	<b>434</b>	<b>Bezirk Wels Land</b>			<b>19:59</b>	<b>19:51</b>	<b>19:41</b>
95,3	9,5	0,9	374	Mistelbach			20:00	19:52	19:42
98,8	6,0	3,5	324	Oberpriesching			20:06	19:58	19:47
100,1	4,7	1,3	307	FT	0		20:08	20:00	19:49
101,1	3,7	1,0	307	Marchtrenk			20:09	20:01	19:51
101,5	3,3	0,4	307	Krztg. links Rtg. Bahnhof (Westbahnstr.)	←	L1232	20:10	20:02	19:51
102,4	2,4	0,9	306	Krztg. rechts, Reslweg	→		20:11	20:03	19:52
102,7	2,1	0,3	301	Kreuzung rechts Rtg. Marchtrenk	⇒	L1227	20:12	20:04	19:53
102,8	2,0	0,1	305	Westbahnunterföhrung			20:12	20:04	19:53
103,7	1,1	0,9	303	FT	0		20:13	20:05	19:54
103,9	0,9	0,2	303	Marchtrenk			20:14	20:05	19:54
104,5	0,3	0,6	303	FT + KV, 1. Ausfahrt, Linzer StraÖe	⊙→		20:15	20:06	19:55
<b>104,8</b>	<b>0,0</b>	<b>0,3</b>	<b>303</b>	<b>FINISH Marchtrenk Stadtamt</b>		-	<b>20:15</b>	<b>20:07</b>	<b>19:56</b>
				<b>Fahrzeit gesamt</b>			<b>2:45</b>	<b>2:37</b>	<b>2:26</b>

ca. 940 Hm