

Freitag, 02. Juni 2023 1. Etappe Eferding, Intersport Stöcker - Spa Resort Geinberg 181,2 km



Marschtabelle

Start: N 48°17'58.3"


E 14°01'54.4"


Ziel: N 48°15'44.0"

E 13°18'00.3"

G-km von 0	G-km zu 0	km Pkt.	See-höhe	Ort		Str. Nr.	38 km/h	40 km/h	42 km/h
0,0	181,2	0,0	269	OST Eferding, Intersport Stöcker, Linzer Straße 60, 4070 Eferding Bezirk Eferding		B129a	11:30	11:30	11:30
0,1	181,1	0,1	269	FT	⊏		11:30	11:30	11:30
0,3	180,9	0,2	268	Eferding, FT + KV, 2. Ausfahrt, Linzer Straße	⊏ ⊙		11:30	11:30	11:30
0,4	180,8	0,1	269	FT, Linzer Straße	⊏	L531	11:30	11:30	11:30
0,9	180,3	0,5	271	FT + KV, 1. Ausfahrt, Ludlgasse	⊏ ⊙		11:31	11:31	11:31
1,1	180,1	0,2	265	Kreuzung rechts, Ludlgasse Rtg. Oberschaden	⇒		11:31	11:31	11:31
1,3	179,9	0,2	267	Oberschaden - Ortsteil 2			11:32	11:31	11:31
1,4	179,8	0,1	271	Kreuzung gerade, Rtg Taubenbrunn	↑		11:32	11:32	11:32
1,9	179,3	0,5	262	Kreuzung rechts, Rtg R17+18	⇒		11:33	11:32	11:32
2,2	179,0	0,3	257	Kreuzung gerade	↑		11:33	11:33	11:33
2,3	178,9	0,1	256	Taubenbrunn			11:33	11:33	11:33
2,7	178,5	0,4	255	Engstelle Brücke			11:34	11:34	11:33
3,3	177,9	0,6	259	Kreuzung rechts, Rtg Fraham	⇒		11:35	11:34	11:34
4,2	177,0	0,9	265	Kreuzung rechts, Rtg Eferding	⇒	B129	11:36	11:36	11:36
5,5	175,7	1,3	270	FT + KV, 1. Ausfahrt Rtg. Eferding	⊏ ⊙	B129a	11:38	11:38	11:37
5,8	175,4	0,3	269	1. Durchfahrt Intersport-Stöcker			11:39	11:38	11:38
5,9	175,3	0,1	269	FT	⊏		11:39	11:38	11:38
6,1	175,1	0,2	268	Eferding, FT + KV, 2. Ausfahrt, Linzer Straße	⊏ ⊙		11:39	11:39	11:38
6,2	175,0	0,1	269	FT, Linzer Straße	⊏	L531	11:39	11:39	11:38
6,7	174,5	0,5	271	FT + KV, 1. Ausfahrt, Ludlgasse	⊏ ⊙		11:40	11:40	11:39
6,9	174,3	0,2	265	Kreuzung rechts, Ludlgasse Rtg. Oberschaden	⇒		11:40	11:40	11:39
7,1	174,1	0,2	267	Oberschaden - Ortsteil 2			11:41	11:40	11:40
7,2	174,0	0,1	271	Kreuzung gerade, Rtg Taubenbrunn	↑		11:41	11:40	11:40
7,7	173,5	0,5	262	Kreuzung rechts, Rtg R17+18	⇒		11:42	11:41	11:41
8,0	173,2	0,3	257	Kreuzung gerade	↑		11:42	11:42	11:41
8,1	173,1	0,1	256	Taubenbrunn			11:42	11:42	11:41
8,5	172,7	0,4	255	Engstelle Brücke			11:43	11:42	11:42
9,1	172,1	0,6	259	Kreuzung rechts, Rtg Fraham	⇒		11:44	11:43	11:43
10,0	171,2	0,9	265	Kreuzung rechts, Rtg Eferding	⇒	B129	11:45	11:45	11:44
11,3	169,9	1,3	270	FT + KV, 1. Ausfahrt Rtg. Eferding	⊏ ⊙	B129a	11:47	11:46	11:46
11,6	169,6	0,3	269	SP, Intersport-Stöcker			11:48	11:47	11:46
11,7	169,5	0,1	269	FT	⊏		11:48	11:47	11:46
11,9	169,3	0,2	268	Eferding, FT + KV, 2. Ausfahrt, Linzer Straße	⊏ ⊙		11:48	11:47	11:47
12,0	169,2	0,1	269	FT, Linzer Straße	⊏	L531	11:48	11:48	11:47
12,5	168,7	0,5	271	FT + KV, 1. Ausfahrt, Ludlgasse	⊏ ⊙		11:49	11:48	11:47
12,7	168,5	0,2	265	Kreuzung rechts, Ludlgasse Rtg. Oberschaden	⇒		11:50	11:49	11:48
12,9	168,3	0,2	267	Oberschaden - Ortsteil 2			11:50	11:49	11:48
13,0	168,2	0,1	271	Kreuzung gerade, Rtg Taubenbrunn	↑		11:50	11:49	11:48
13,5	167,7	0,5	262	Kreuzung rechts, Rtg R17+18	⇒		11:51	11:50	11:49
13,8	167,4	0,3	257	Kreuzung gerade	↑		11:51	11:50	11:49
13,9	167,3	0,1	256	Taubenbrunn			11:51	11:50	11:49
14,3	166,9	0,4	255	Engstelle Brücke			11:52	11:51	11:50

14,9	166,3	0,6	259	Kreuzung rechts, Rtg Fraham	⇒		11:53	11:52	11:51
15,8	165,4	0,9	265	Kreuzung rechts, Rtg Eferding	⇒	B129	11:54	11:53	11:52
17,1	164,1	1,3	270	FT + KV, 1. Ausfahrt Rtg. Eferding	⊙	B129a	11:57	11:55	11:54
17,4	163,8	0,3	269	SP, Intersport-Stöcker			11:57	11:56	11:54
17,5	163,7	0,1	269	FT	∅		11:57	11:56	11:55
17,7	163,5	0,2	268	Eferding, FT + KV, 2. Ausfahrt, Linzer Straße	⊙		11:57	11:56	11:55
17,8	163,4	0,1	268	FT, Linzer Straße	∅		11:58	11:56	11:55
18,4	162,8	0,6	270	FT + KV, 2. Ausfahrt Unterer Graben	⊙		11:59	11:57	11:56
18,5	162,7	0,1	270	FT 4 x	∅		11:59	11:57	11:56
18,7	162,5	0,2	270	Kreuzung gerade, Josef Mitter Platz	↑		11:59	11:58	11:56
18,8	162,4	0,1	270	Kreuzung gerade, Oberer Graben	↑	L531	11:59	11:58	11:56
19,3	161,9	0,5	264	Kreuzung gerade, Nibelungenstraße Rtg Passau	↑	B130a	12:00	11:58	11:57
20,0	161,2	0,7	267	FT, Nibelungen Straße	∅		12:01	12:00	11:58
21,9	159,3	1,9	257	Kreuzung rechts Rtg. Passau, FT	⇒∅	B130	12:04	12:02	12:01
22,3	158,9	0,4	265	Pupping			12:05	12:03	12:01
24,0	157,2	1,7	267	Karling			12:07	12:06	12:04
24,4	156,8	0,4	265	BÜ	####	B130	12:08	12:06	12:04
25,0	156,2	0,6	265	Kreuzung links Rtg Strohheim	←		12:09	12:07	12:05
25,1	156,1	0,1	265	Karling			12:09	12:07	12:05
26,6	154,6	1,5	273	Rienberg, Beginn Steigung bis max. 14%			12:12	12:09	12:08
27,6	153,6	1,0	400	Schaumberg			12:13	12:11	12:09
28,8	152,4	1,2	475	Stroheim			12:15	12:13	12:11
29,2	152,0	0,4	480	Kreuzung rechts Rtg Waizenkirchen	⇒	L1217	12:16	12:13	12:11
31,1	150,1	1,9	555	Kreuzung rechts Rtg Mayrhofberg	⇒	L1212	12:19	12:16	12:14
32,9	148,3	1,8	615	BW, Mayrhofberg Kat.1 16,7 km Ø 5,1 %, max. 18 %			12:21	12:19	12:17
34,6	146,6	1,7	530	Reith			12:24	12:21	12:19
34,7	146,5	0,1	522	Kreuzung Reith geradeaus Rtg Waizenkirchen	↑	L1217	12:24	12:22	12:19
36,5	144,7	1,8	431	Bezirk Grieskirchen			12:27	12:24	12:22
37,5	143,7	1,0	350	Kreuzung links Rtg Grieskirchen	←	L1215	12:29	12:26	12:23
39,4	141,8	1,9	349	links Rtg Waizenkirchen	←	L525	12:32	12:29	12:26
39,7	141,5	0,3	360	BÜ	####		12:32	12:29	12:26
40,7	140,5	1,0	360	Waizenkirchen			12:34	12:31	12:28
41,4	139,8	0,7	370	Kreuzung gerade Rtg Grieskirchen	↑	B129	12:35	12:32	12:29
41,4	139,8	0,0	370	Kreuzung gerade Rtg Grieskirchen	↑	L525	12:35	12:32	12:29
42,1	139,1	0,7	370	FT			12:36	12:33	12:30
44,0	137,2	1,9	375	Keppling			12:39	12:36	12:32
47,3	133,9	3,3	395	Michaelnbach			12:44	12:40	12:37
47,7	133,5	0,4	390	Kreuzung Dorfplatz gerade Rtg Grieskirchen	↑	L525	12:45	12:41	12:38
51,0	130,2	3,3	413	Kreuzung rechts Rtg Oberwödling	⇒		12:50	12:46	12:42
51,5	129,7	0,5	428	rechts	⇒		12:51	12:47	12:43
51,6	129,6	0,1	431	links			12:51	12:47	12:43
51,7	129,5	0,1	432	rechts Rtg Radweg 105	⇒		12:51	12:47	12:43
52,6	128,6	0,9	450	Kreuzung rechts			12:53	12:48	12:45
54,1	127,1	1,5	370	Unterstetten			12:55	12:51	12:47
54,2	127,0	0,1	363	rechts abbiegen	⇒	L528	12:55	12:51	12:47
55,3	125,9	1,1	370	FT, Kreuzung mit B137 geradeaus Rtg Taufkirchen, FT	∅↑∅	L1197	12:57	12:52	12:49
55,4	125,8	0,1	370	Dietensam			12:57	12:53	12:49
56,0	125,2	0,6	364	Taufkirchen a.d. Trattnach			12:58	12:54	12:50
57,7	123,5	1,7	380	Mödlbach			13:01	12:56	12:52
58,3	122,9	0,6	385	Buffet Anfang			13:02	12:57	12:53
59,1	122,1	0,8	430	Buffet Ende			13:03	12:58	12:54
59,3	121,9	0,2	430	Green Zone			13:03	12:58	12:54
59,8	121,4	0,5	420	Hehenberg			13:04	12:59	12:55

60,1	121,1	0,3	400	Engstelle links-rechts			13:04	13:00	12:55
61,0	120,2	0,9	379	Kreuzung rechts Rtg Wendling	⇒	L1184	13:06	13:01	12:57
61,9	119,3	0,9	385	Still			13:07	13:02	12:58
63,0	118,2	1,1	375	links Rtg Wendling	⇐		13:09	13:04	13:00
63,3	117,9	0,3	375	Wendling			13:09	13:04	13:00
63,8	117,4	0,5	410	Kreuzung geradeaus Rtg Pram			13:10	13:05	13:01
67,3	113,9	3,5	449	Steinbruck			13:16	13:10	13:06
67,9	113,3	0,6	435	FT			13:17	13:11	13:07
68,3	112,9	0,4	429	Kreuzung links Rtg Ried	⇐	L1077	13:17	13:12	13:07
71,5	109,7	3,2	476	Bezirk Ried im Innkreis			13:22	13:17	13:12
72,0	109,2	0,5	490	Pramerdorf			13:23	13:18	13:12
72,3	108,9	0,3	495	Kreuzung rechts Rtg Geiersberg	⇒	L1077a	13:24	13:18	13:13
73,6	107,6	1,3	540	Geiersberg			13:26	13:20	13:15
74,1	107,1	0,5	565	Geiersberg, Kreuzung links Rtg Ried i.Innkreis	⇐		13:27	13:21	13:15
74,8	106,4	0,7	497	Obereselbach		L1075	13:28	13:22	13:16
76,0	105,2	1,2	525	FT 2x			13:30	13:24	13:18
76,5	104,7	0,5	510	FT			13:30	13:24	13:19
78,8	102,4	2,3	528	Eberschwang			13:34	13:28	13:22
78,9	102,3	0,1	529	FT			13:34	13:28	13:22
79,5	101,7	0,6	530	Eberschwang, Kreuzung links Rtg. Vöcklabruck	⇐	B143	13:35	13:29	13:23
79,7	101,5	0,2	535	Eberschwang Kreuzung rechts Rtg. Pramet	⇒	L1070	13:35	13:29	13:23
79,9	101,3	0,2	523	Mühring			13:36	13:29	13:24
81,5	99,7	1,6	541	Feichtet			13:38	13:32	13:26
84,5	96,7	3,0	528	Gutensham FT			13:43	13:36	13:30
85,4	95,8	0,9	522	Kreuzung links	⇐	L509	13:44	13:38	13:32
85,5	95,7	0,1	522	Pramet			13:45	13:38	13:32
85,8	95,4	0,3	510	Pramet Kreuzung rechts Rtg. Lohnsburg	⇒	L1069	13:45	13:38	13:32
87,4	93,8	1,6	511	Schildorn			13:48	13:41	13:34
90,9	90,3	3,5	528	Waldzell		L1064	13:53	13:46	13:39
91,3	89,9	0,4	514	Kreuzung rechts Rtg Lohnsburg	⇒		13:54	13:46	13:40
91,6	89,6	0,3	502	Kreuzung links Rtg Lohnsburg	⇐	L1067	13:54	13:47	13:40
92,7	88,5	1,1	520	FT, Kreuzung links Rtg Kobernaußen	⇐	L508	13:56	13:49	13:42
96,1	85,1	3,4	630	Kobernaußen			14:01	13:54	13:47
98,0	83,2	1,9	650	Stelzen			14:04	13:57	13:50
99,9	81,3	1,9	766	BW, Steiglberg Kat.2 7,1 km Ø 3,3 %, max. 12 %			14:07	13:59	13:52
101,2	80,0	1,3	727	rechts abbiegen Rtg St.Johann am Walde	⇒	L1061	14:09	14:01	13:54
104,3	76,9	3,1	721	Bezirk Braunau			14:14	14:06	13:59
104,7	76,5	0,4	710	Frauschereck			14:15	14:07	13:59
106,7	74,5	2,0	680	Peretseck			14:18	14:10	14:02
107,3	73,9	0,6	680	Klafterreith			14:19	14:10	14:03
109,1	72,1	1,8	630	St. Johann am Walde			14:22	14:13	14:05
110,2	71,0	1,1	615	links Rtg Mattighofen	⇐	L1039	14:24	14:15	14:07
110,7	70,5	0,5	575	Schauberg			14:24	14:16	14:08
115,8	65,4	5,1	500	Kreuzung gerade Rtg Braunau	↑		14:32	14:23	14:15
116,0	65,2	0,2	500	Unterminalthal			14:33	14:24	14:15
117,5	63,7	1,5	471	rechts Rtg Maria Schmoll, Beginn Steigung max 10%	⇒	L1038	14:35	14:26	14:17
118,4	62,8	0,9	545	Maria Schmolln GREEN ZONE			14:36	14:27	14:19
118,6	62,6	0,2	555	BW, Maria Schmolln Kat.2 1,0 km Ø 7,9 %, max. 10 %			14:37	14:27	14:19
118,7	62,5	0,1	553	Engstelle Torbogen, scharfe Linkskurve 	∥		14:37	14:28	14:19
119,1	62,1	0,4	553	KV 2.Ausfahrt Rtg Aspach	⊙	L503	14:38	14:28	14:20
121,5	59,7	2,4	599	Kreuzung halblinks Rtg Aspach	↑		14:41	14:32	14:23
126,0	55,2	4,5	490	Höhhhart, FT			14:48	14:39	14:30
127,0	54,2	1,0	455	FT			14:50	14:40	14:31

127,7	53,5	0,7	445	FT			14:51	14:41	14:32
128,1	53,1	0,4	455	Kreuzung links Rtg Altheim, FT	←	L1094	14:52	14:42	14:33
129,6	51,6	1,5	430	Fraham			14:54	14:44	14:35
130,2	51,0	0,6	420	Kreuzung rechts Rtg Altheim	⇒	L1094	14:55	14:45	14:36
131,3	49,9	1,1	410	St. Veit im Innkreis			14:57	14:46	14:37
134,3	46,9	3,0	380	Wagham			15:02	14:51	14:41
134,4	46,8	0,1	380	Kreuzung rechts Rtg Landesstraße Ried	⇒	L1092	15:02	14:51	14:42
135,1	46,1	0,7	390	Polling			15:03	14:52	14:43
135,8	45,4	0,7	377	Kreuzung links Rtg Braunau	←	B141	15:04	14:53	14:44
136,5	44,7	0,7	380	FT			15:05	14:54	14:45
138,5	42,7	2,0	375	KV 1.Ausfahrt Rtg Geinberg	⊙		15:08	14:57	14:47
139,3	41,9	0,8	379	FT, Kreuzung rechts Rtg Geinberg	⇒	L1093	15:09	14:58	14:49
139,7	41,5	0,4	380	Bezirk Ried im Innkreis			15:10	14:59	14:49
140,6	40,6	0,9	381	Kreuzung rechts Rtg Geinberg	⇒	L1102	15:12	15:00	14:50
141,5	39,7	0,9	382	Durchham			15:13	15:02	14:52
142,5	38,7	1,0	375	Geinberg			15:15	15:03	14:53
142,7	38,5	0,2	375	FT			15:15	15:04	14:53
142,8	38,4	0,1	379	scharf rechts Rtg Therme Geinberg auf Thermenstraße	⇒		15:15	15:04	14:54
143,6	37,6	0,8	408	1. Durchfahrt Spa Resort, rechts nach Winten	⇒		15:16	15:05	14:55
146,2	35,0	2,6	451	Kreuzung links-rechts, Abfahrt Geinbergstr. Rtg Polling	⇔		15:20	15:09	14:58
146,2	35,0	0,0	451	Bezirk Braunau			15:20	15:09	14:58
147,8	33,4	1,6	395	Polling			15:23	15:11	15:01
148,3	32,9	0,5	395	Kreuzung rechts Rtg Braunau, FT	⇒		15:24	15:12	15:01
150,7	30,5	2,4	375	KV 1.Ausfahrt Rtg Geinberg	⊙		15:27	15:16	15:05
151,5	29,7	0,8	379	FT, Kreuzung rechts Rtg Geinberg	⇒	L1093	15:29	15:17	15:06
152,2	29,0	0,7	380	Bezirk Ried im Innkreis			15:30	15:18	15:07
152,9	28,3	0,7	364	Kreuzung rechts Rtg Geinberg	⇒	L1102	15:31	15:19	15:08
154,0	27,2	1,1	366	Durchham			15:33	15:21	15:10
155,0	26,2	1,0	379	rechts Rtg Therme Geinberg auf Thermenstraße	⇒		15:34	15:22	15:11
155,9	25,3	0,9	405	SP bei 2.Durchfahrt Spa Resort			15:36	15:23	15:12
156,0	25,2	0,1	408	2. Durchfahrt Spa Resort, rechts nach Winten	⇒		15:36	15:24	15:12
158,6	22,6	2,6	451	Kreuzung links-rechts, Geinbergstr. Rtg Polling	⇔		15:40	15:27	15:16
158,6	22,6	0,0	451	Bezirk Braunau			15:40	15:27	15:16
160,5	20,7	1,9	377	Kreuzung rechts Rtg Braunau	⇒		15:43	15:30	15:19
163,2	18,0	2,7	375	KV 1.Ausfahrt Rtg Geinberg	⊙		15:47	15:34	15:23
164,0	17,2	0,8	379	FT, Kreuzung rechts Rtg Geinberg	⇒	L1093	15:48	15:36	15:24
164,7	16,5	0,7	380	Bezirk Ried im Innkreis			15:50	15:37	15:25
165,4	15,8	0,7	364	Kreuzung rechts Rtg Geinberg	⇒	L1102	15:51	15:38	15:26
166,5	14,7	1,1	366	Durchham			15:52	15:39	15:27
167,5	13,7	1,0	379	rechts Rtg Therme Geinberg auf Thermenstraße	⇒		15:54	15:41	15:29
168,5	12,7	1,0	408	3. Durchfahrt Spa Resort, rechts nach Winten	⇒		15:56	15:42	15:30
171,1	10,1	2,6	451	Kreuzung links-rechts, Geinbergstr. Rtg Polling	⇔		16:00	15:46	15:34
171,1	10,1	0,0	451	Bezirk Braunau			16:00	15:46	15:34
173,0	8,2	1,9	377	Kreuzung rechts Rtg Braunau	⇒		16:03	15:49	15:37
175,7	5,5	2,7	375	KV 1.Ausfahrt Rtg Geinberg	⊙		16:07	15:53	15:41
176,5	4,7	0,8	379	FT, Kreuzung rechts Rtg Geinberg	⇒	L1093	16:08	15:54	15:42
177,2	4,0	0,7	380	Bezirk Ried im Innkreis			16:09	15:55	15:43
177,9	3,3	0,7	364	Kreuzung rechts Rtg Geinberg	⇒	L1102	16:10	15:56	15:44
179,0	2,2	1,1	366	Durchham			16:12	15:58	15:45
180,0	1,2	1,0	379	rechts Rtg Therme Geinberg auf Thermenstraße	⇒		16:14	16:00	15:47
181,2	0,0	1,2	410	Ziel Spa Resort Geinberg			16:16	16:01	15:48
							4:46	4:31	4:18

ca. 2109 Hm

Legende/legend:	
Neutraler Start/neutral start	NST
Offizieller Start/official start	OST
Sprintwertung/Intermediate sprint	SP
Bergwertung/king of mountain	BW
Güterweg/narrow road	GW
Bahnübergang BÜ/railway crossing	#####
Fahrbahnteiler FT/division island	∩
Kreisverkehr KV/roundabout	⊙
Kreuzung rechts/crossroad right	⇨
Kreuzung links/crossroad left	⇦
Kreuzung gerade/crossroad straight on	↑
gefährliche Abfahrt/dangerous descent	⇩⇩⇩
Engstelle/narrow street	∥
ACHTUNG Gefahrenstelle!/attention dangerous spot	⚠

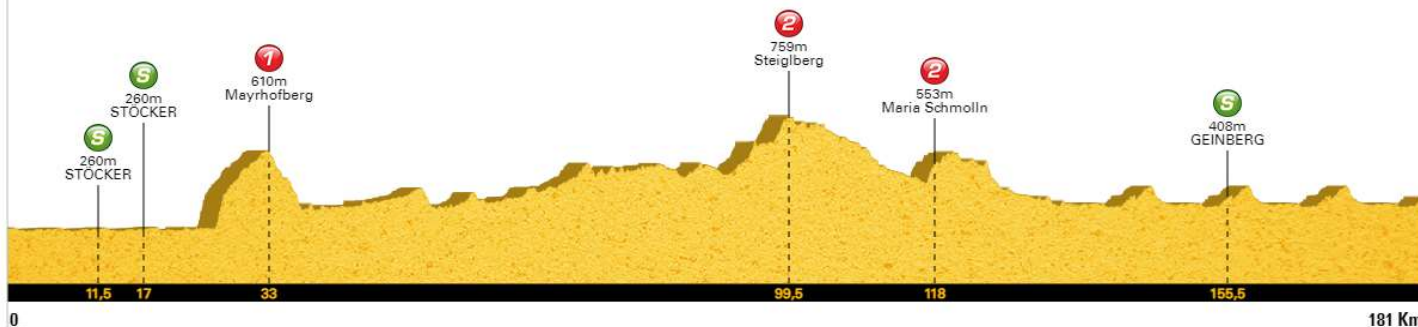
MODEHAUS STÖCKER EFERDING

260 m



SPA RESORT GEINBERG

401 m



0

181 Km

Powered by La FlammeRouge