

INTERNATIONALE RAIFFEISEN
16. OBERÖSTERREICH RUNDFAHRT

Raiffeisen
Oberösterreich



DONNERSTAG 04.06.
Linz Hauptplatz - Pöstlingberg

FREITAG 05.06.
Eferding - Reichersberg

SAMSTAG 06.06.
Panum St. Florian/Asten - Bad Schallerbach

SONNTAG 07.06.
Aigen-Schlägl - Aigen-Schlägl

www.ooe-classics.at

Sport

backaldrin
Original
Kornspitz

Quellenviertel

TECH

MÜHLVIERTEL

SCHNEIDER
Torsysteme

oberösterreichische
versicherung

L_nz

Schlägl
STIFTSBRAUEREI

ORF oö
Weil wir OÖ lieben

TAKE A RISK
VISIT LINZ

BAD SCHALLER
BACH

Löffler
MADE FOR BETTER

ST. FLORIAN
MARKTGEMEINDE

Eferding
SEIT 1222

PANEUM
WUNDERKAMMER DES BROTES

Raiffeisen
Oberösterreich

PRÄMONSTRATENSE CHORBERGEN
Stift Schlägl

STÖCKER



16. INTERNATIONALE RAIFFEISEN OÖ RUNDFAHRT 2026

TECHNISCHE AUSSCHREIBUNG

1. VERANSTALTER

Oberösterreichischer Landesradspportverband

Postfach 40
4040 Linz
ZVR: 337983119
E-Mail: office@ooe-radsportverband.at
www.ooe-radsportverband.at

Präsident: Mario Rossmann +43 / 699 / 102 060 04
Organisationsleiterin: Helga Mitmasser +43 / 676 / 814 280 426
Organisationsassistent: Jakob Eibelhuber +43 / 676 / 467 95 90
Team Koordinatorin: Birgitt Oberweger +43 / 660 / 214 82 41

2. VERANSTALTUNG

Die 16. Int. Raiffeisen Oberösterreich Radrundfahrt 2026 wird von Donnerstag, 04.06.2026 bis Sonntag, 07.06.2026 mit vier Etappen und einer Gesamtlänge von 517,8 km durchgeführt und ist eine Veranstaltung der UCI Europe Tour ME 2.2, offen für die Kategorie Men Elite, U23. Für die UCI Europe Tour Rangliste gibt es lt. Art.: 2.10.008 des UCI-Reglements folgende Punkte:

Gesamtklassement: 40, 30, 25, 20, 15, 10, 5, 3, 3, 3
Etappenklassement: 7, 3, 1
Gesamtführung: 1 (Tragen des Führungstrikots pro Etappe)

3. REGLEMENT

Diese Veranstaltung wird nach dem derzeit geltenden UCI-Reglement durchgeführt und durch die integrierten Sonderbestimmungen ergänzt. Der Strafenkatalog der UCI wird angewandt!

3.1 Anti-Doping:

Die medizinischen Kontrollen erfolgen laut den Bestimmungen des Anti-Doping-Reglements der UCI und der NADA Austria.

Ort der Anti-Doping Kontrolle:

1. Etappe: Hotel Pöstlingberg, Am Pöstlingberg 14, 4020 Linz
2. Etappe: Volksschule Reichersberg, Marktplatz 2, 4981 Reichersberg
3. Etappe: Marktgemeindeamt Bad Schallerbach, Rathausplatz 1, 4701 Bad Schallerbach
4. Etappe: Verwaltung Stift Schlägl, Schlägl Hauptstraße 5, 4160 Schlägl

4. TEILNAHMEBERECHTIGUNG

Teilnahmeberechtigt sind lt. Art.: 2.1.005 UCI Reglement eingeladene UCI Professional Continental Teams vom Veranstalterland, maximal 2 UCI Professional Continental Teams, UCI Continental Teams, Nationalmannschaften, Regional- und Klubmannschaften. Eine Mannschaft besteht aus max. 6 Fahrern und min. 4 Fahrern. (Art. 2.2.003 UCI Reglement).

5. PERMANENCE

5.1 Rennbüro

Die Bestätigung der Fahrer sowie die Ausgabe aller Unterlagen für Rennfahrer, Sportliche Leiter und Funktionäre erfolgt am Donnerstag, 04.06.2026 von 10:00 - 12:00 Uhr im Hotel Sommerhaus, Julius-Raab-Straße 10, 4040 Linz

Tel.: +43/732/2457 - 378
office.linz@studentenwerk.at | www.studentenwerk.at
Hotel Sommerhaus Linz: N 48° 19.860' E 014° 19.380'

5.2 Mannschaftsleitersitzung

Die Mannschaftsleitersitzung findet am Donnerstag, 04.06.2026 um 12:30 Uhr im Hotel Sommerhaus Linz, Julius-Raab-Straße 10 statt.

5.3 Funktionärssitzung

Die Funktionärssitzung findet am Donnerstag, 04.06.2026 um 15:00 Uhr im Hotel Sommerhaus statt.

5.4 Funkgeräteeinbau

Der Funkgeräteeinbau ist am Donnerstag, 04.06.2026 von 12 bis 15 Uhr vor dem Hotel Sommerhaus, Julius Raab Straße 10 möglich.

Tourfrequenz: 160,575 MHz

5.5 Neutraler Mechaniker:

Drei neutrale Mechaniker werden von der Organisation zur Verfügung gestellt.

6. STRECKENPLAN

Der Streckenplan liegt in Form von Marschtabellen dieser Ausschreibung bei. Daraus gehen die Start- und Zielorte, die Start- und Ankunftszeiten sowie eventuelle Hindernisse hervor.

Tag	Datum	Startzeit	Startort	Zielort	km
Do.	04.06.26	19:15	Linz-Hauptplatz	Pöstlingberg	4,3
Fr.	05.06.26	13:10	Eferding	Reichersberg	187,6
Sa.	06.06.26	14:00	St. Florian/Asten	Bad Schallerbach	156,7
So.	07.06.26	11:20	Aigen-Schlägl	Aigen-Schlägl	169,2
Gesamtlänge					517,8

7. WERTUNGSMODUS

7.1 Karenzzeit

Die Karenzzeit wird für die Etappen 2, 3 und 4 mit 12% auf die jeweilige Siegerzeit festgelegt. Bei der 1. Etappe beträgt die Karenzzeit 50% der Siegerzeit. Unter besonderen Umständen kann die Karenzzeit durch das Kommissarskollegium in Absprache mit der Organisationsleitung geändert werden.

7.2 Bergankunft

Bei Etappe 1 wird Art. 2.6.027 gem. UCI-Reglement nicht zur Anwendung gebracht.



7.3 Einzel-Gesamtklassement nach Zeit: (gelbes Trikot)

Das Einzel-Gesamtklassement nach Zeit wird erstellt, indem die Zeiten aller Etappen unter Berücksichtigung von Zeitgutschriften und Zeitstrafen addiert werden.

Bei Zeitgleichheit finden folgende Kriterien bis zur Aufhebung des Gleichstandes gem. Art. 2.6.015 der UCI Bestimmungen Anwendung:

- die niedrigere Summe aller Platzierungen in den einzelnen Etappen (Platziffer)
- die beste Platzierung bei der letzten gewerteten Etappe

7.4 Zeitgutschriften:

Für das Gesamtklassement nach Zeit werden bei allen drei Etappen für Etappeneinläufe und Sprintwertungen folgende Zeitgutschriften vergeben:

- 1) für die ersten drei jeder Etappe 10, 6 und 4 Sekunden
- 2) für die ersten drei jeder Sprintwertung 3, 2 und 1 Sekunde

7.5 Etappenklassement nach Punkten: (blaues Trikot)

Bei jeder Etappe werden für die ersten acht Fahrer in der Reihenfolge der Tageswertung 20, 15, 11, 8, 6, 4, 2, 1 Punkte vergeben. Bei jeder in der Marschtabelle angeführten Sprintwertung bekommen die ersten drei Fahrer in der Reihenfolge ihres Durchfahrens 4, 2 und 1 Punkt.

2. Etappe	3. Etappe	4. Etappe
km 23,5	St. Florian, Gemeinde km 10,1	St. Peter am Wimberg, Kirche, km 55,3
Stift Reichersberg km 151,1	St. Florian, Gemeinde km 17,4	Stift Schlägl km 127,0
Stift Reichersberg km 169,0	Bad Schallerbach km 142,9	Stift Schlägl km 148,1

Das Punkte-Gesamtklassement wird durch Addition der auf den einzelnen Etappen von jedem Fahrer bei Zielsprints und Sprintwertungen erzielten Punkten erstellt. Bei Punktegleichstand entscheidet die Anzahl der erzielten Etappensiege, weiters die Anzahl der gewonnenen Sprintwertungen. Bei weiterem Gleichstand entscheidet die bessere Platzierung im Einzel-Gesamtklassement nach Zeit nach der zuletzt gefahrenen Etappe.

7.6 Bergklassement nach Punkten: (weiß rot gepunktetes Trikot)

Bei den Bergwertungen **Kat. HC** werden für die ersten fünf Fahrer in der Reihenfolge ihres Eintreffens 10, 8, 6, 4, 2 Punkte vergeben. Bei den Bergwertungen **Kat.1** werden für die ersten fünf Fahrer in der Reihenfolge ihres Eintreffens 6, 4, 3, 2, 1 Punkte vergeben. Bei den Bergwertungen **Kat.2** werden für die ersten drei Fahrer in der Reihenfolge ihres Eintreffens 5, 3, 2 Punkte vergeben. Bei der 1.Etappe werden im Ziel für die ersten fünf Fahrer Punkte der Bergwertung **Kat.1** vergeben.

2. Etappe	3. Etappe	4. Etappe
Mayrhofberg Kat. 1 km 9,1	Magdalenaberg Kat.1 km 72,7	Hotel Aviva Afiesl Kat.1 km 16,8
Steiglberg Kat. 2 km 75,9	Grub Kat. 2 km 113,9	OA Niederkappel Kat.1 km 78,6
Maria Schmoln Kat. 2 km 94,9	Am Hochfeld Kat. 2 km 131,6	Kirchbach Kat.1 km 119,6
		Präuer Kat. 2 km 160,1

Das Berg-Gesamtklassement wird durch Addition der auf den einzelnen Bergwertungen von jedem Fahrer erzielten Punkten erstellt. Bei Punktegleichstand entscheidet die Anzahl der gewonnenen Bergwertungen der höchsten Kategorie. Dann entscheiden die ersten Plätze in der nächstniedrigeren Kategorie usw. Bei weiterem Gleichstand entscheidet die bessere Platzierung im Einzel-Gesamtklassement nach Zeit der zuletzt gefahrenen Etappe.

7.7 Bester Nachwuchsfahrer: (weißes Trikot)

Diese Wertung führt alle im Einzel-Gesamtklassement nach Zeit enthaltenen U23-Fahrer. Wertung und Reihung erfolgen nach dem Einzel-Gesamtklassement nach Zeit.

7.8 Mannschaftsklassement nach Zeit:

Gemäß Art. 2.6.016 des UCI-Reglements wird das Etappen-Mannschaftsklassement durch Addition der drei zeitbesten Fahrer innerhalb einer Mannschaft erstellt. Bei Zeitgleichheit entscheidet die Summe der Platzierungen der drei zeitbesten Fahrer. Bei weiterer Gleichheit entscheidet der bestplatzierte Fahrer im Etappenklassement.

Das Mannschaft-Gesamtklassement wird durch Addition der einzelnen Etappen erstellt. Für die Berechnung wird das Mannschaftsklassement nach Zeit herangezogen. Bei Zeitgleichheit entscheidet die Anzahl der ersten Plätze in der täglichen Mannschaftswertung. Bei weiterer Gleichheit entscheidet die Anzahl der zweiten Plätze in der täglichen Mannschaftswertung, usw. Jede Mannschaft mit weniger als 3 Fahrern wird aus dem Mannschaftsklassement genommen.

7.9 Bester Österreicher: (rotes Trikot)

Diese Wertung führt alle im Einzel-Gesamtklassement nach Zeit enthaltenen Österreicher. Wertung und Reihung erfolgen nach dem Einzel-Gesamtklassement nach Zeit.

7.10 Wertigkeit der Trikots

1.)	Gelbes Trikot	Einzel Gesamtklassement nach Zeit
2.)	Blaues Trikot	Einzel Gesamtklassement nach Punkten
3.)	Gepunktetes Trikot	Berg Klassement
4.)	Weißes Trikot	Bester Nachwuchsfahrer
5.)	Rotes Trikot	Bester Österreicher

8. PREISE

8.1 Im Einzel-etappenklassement werden pro Etappe 20 Preise im Wert von Euro 3.005.-- vergeben:

- | | | |
|---------------------|-------------------|-------------------|
| 1. Platz € 1.205.-- | 8. Platz € 60.-- | 15. Platz € 30.-- |
| 2. Platz € 600.-- | 9. Platz € 60.-- | 16. Platz € 30.-- |
| 3. Platz € 300.-- | 10. Platz € 30.-- | 17. Platz € 30.-- |
| 4. Platz € 150.-- | 11. Platz € 30.-- | 18. Platz € 30.-- |
| 5. Platz € 120.-- | 12. Platz € 30.-- | 19. Platz € 30.-- |
| 6. Platz € 90.-- | 13. Platz € 30.-- | 20. Platz € 30.-- |
| 7. Platz € 90.-- | 14. Platz € 30.-- | |



8.2 Im Einzelgesamtklassement werden 20 Preise im Wert von Euro 6.010.-- vergeben:

1. Platz € 2.410.--	8. Platz € 120.--	15. Platz € 60.--
2. Platz € 1.200.--	9. Platz € 120.--	16. Platz € 60.--
3. Platz € 600.--	10. Platz € 60.--	17. Platz € 60.--
4. Platz € 300.--	11. Platz € 60.--	18. Platz € 60.--
5. Platz € 240.--	12. Platz € 60.--	19. Platz € 60.--
6. Platz € 180.--	13. Platz € 60.--	20. Platz € 60.--
7. Platz € 180.--	14. Platz € 60.--	

8.3 Im Gesamtklassement nach Punkten werden 3 Preise im Wert von Euro 220.-- vergeben:

1. Platz € 100.--	2. Platz € 70.--	3. Platz € 50.--
-------------------	------------------	------------------

8.4 Im Berg-Gesamtklassement nach Punkten werden 3 Preise im Wert von Euro 220.-- vergeben:

1. Platz € 100.--	2. Platz € 70.--	3. Platz € 50.--
-------------------	------------------	------------------

8.5 Für die besten U 23 Fahrer im Gesamtklassement werden 3 Preise im Wert von Euro 220.-- vergeben:

1. Platz € 100.--	2. Platz € 70.--	3. Platz € 50.--
-------------------	------------------	------------------

8.6 Im Mannschafts-Gesamtklassement nach Zeit werden 3 Preise im Wert von Euro 450.-- vergeben:

1. Platz € 200.--	2. Platz € 150.--	3. Platz € 100.--
-------------------	-------------------	-------------------

8.7 Der beste Österreicher pro Etappe erhält 1 Preis im Wert von 50.--

Gesamtsumme der Preisgelder: Euro 19.340,-

9. ALLGEMEINE BESTIMMUNGEN

9.1.1 Jeder Tourteilnehmer nimmt diese Ausschreibung vorbehaltlos zur Kenntnis und unterwirft sich dieser automatisch durch seine Teilnahme an diesem Rennen. Den Weisungen der Exekutive und der Funktionäre ist unbedingt Folge zu leisten.

9.1.2 Funktionen

LRV-Präsident	Mario Rossmann
Organisationsleiterin	Helga Mitmasser
Organisation	Jakob Eibelhuber
Präsident der Jury	Yehoshua Kopitko - Int. UCI-Kommissar
Jury	Christian Hametner - Nat. Kommissar
Jury	Mag. Franz Hopfgartner - Nat. Kommissar
Jury Motorrad	Mag. Harald Wintersteiger - Nat. Kommissar
Zielrichterchef	Vanessa Baldassar - Nat. Kommissar
Startrichter	Markus Malousek - Rennleiter
Zeitnehmer	Markus Lindinger - LRV-Kommissar
Motorradstaffel	Claudia Heimann - Nat-Kommissar
Tourarzt	Dr. Roman Ruschitzka
	Dr. Michael Aigner
Anti-Doping	NADA Austria

Nur die Anordnungen der oben angeführten offiziellen Funktionäre haben Gültigkeit, alle Mitteilungen und Vorschriften, die von anderer Seite kommen, sind gegenstandslos.

9.1.3 Seinen persönlichen finanziellen Verpflichtungen hat jeder Tourteilnehmer selbstverständlich nachzukommen. Der Veranstalter übernimmt keine wie immer geartete finanzielle Haftung.

9.1.4 Die größte Vorsicht wird allen Tourteilnehmern zur Pflicht gemacht. **Die straßenpolizeilichen Bestimmungen müssen ohne Ausnahme befolgt und eingehalten werden. Es gilt die STVO.** Der Veranstalter lehnt für allfällige Übertretungen und deren Folgen jede Verantwortung ab. Der gesamte Begleitkonvoi hat mit abgeblendeten Scheinwerfern zu fahren.

9.1.5 Für alle akkreditierten Tourbegleiter werden Aufkleber für alle Fahrzeuge ausgegeben, die gut sichtbar an der Vorder- und Rückseite des Fahrzeuges anzubringen sind. Die Weitergabe dieser offiziellen Kleber ist verboten.

9.2 Richtlinien für Rennfahrer

9.2.1 Die Mannschaften müssen geschlossen zum Unterschreiben des Startbogens erscheinen, gemäß der Liste der Präsentationszeiten. Die Rennfahrer müssen bis spätestens 10 min vor dem Start den Startbogen unterschrieben haben. Die Träger der Führungstrikot müssen bis spätestens 10 min vor dem Start an der Startlinie sein.

9.2.2 Der erstplatzierte Fahrer jeder Etappe, sowie die Träger der Führungstrikot sind ausnahmslos verpflichtet der Organisationsleitung unaufgefordert nach Erreichen (innerhalb von 10 Minuten) des Etappenzieles für die Siegerehrung zur Verfügung zu stehen. **Die Organisationsleitung ersucht die ersten drei Fahrer (Podium) jeder Etappe an der Siegerehrung teilzunehmen.**

9.2.3 Wenn Fahrer in den einzelnen Etappen mehr als 10 Minuten hinter dem Hauptfeld zurückliegen, können sie von der Rennleitung aus verkehrstechnischen Gründen aus dem Rennen genommen werden.

9.3 Richtlinien für die Sportliche Leitung

9.3.1 Die Fahrzeuge müssen im Etappenziel die vorgesehenen Parkplätze benützen. Das Parken im Zieleinlauf und unmittelbar danach ist verboten. Lediglich die Exekutive, die Rennleitung, das Fahrzeug der Organisationsleitung, die Rennkommissare, der Tourarzt, die Rettung und der Schlusswagen dürfen die Ziellinie passieren.

9.3.2 Jedes Team bekommt die Haus- und Zimmerschlüssel gegen eine Kaution von Euro 100.-- bei der Rezeption ausgehändigt. Nach vollständiger Rückgabe am Abreisetag wird die Kaution wieder rückerstattet. Kosten und Haftung für eventuell entstandene Schäden, fehlende Schlüsseln, fehlende Handtücher, Belegung von mehr als neun Personen, etc. übernimmt jedes Team für sich.

9.4 Hygiene- und Umweltschutzrichtlinien:

9.4.1 Rennfahrer, Sportliche Leiter und Funktionäre sind verpflichtet, den Start- und Zielort sauber zu halten sowie jedwede Beschädigung von öffentlichem oder privatem Gut zu vermeiden. Die Rennfahrer werden darauf aufmerksam gemacht, dass das Wegwerfen von Leergut (Materialien, die nicht verrotten) auf der gesamten Rennstrecke verboten ist, ausgenommen in den gekennzeichneten Bereichen bei der Verpflegungszone und vor der 20 Kilometer-Marke, bei denen Müllsammelbehälter aufgestellt werden. Die Verrichtung der Notdurft während der Etappe innerhalb der Ortschaften oder vor Zuschauern ist verboten.

9.5. Schlussbestimmungen

- 9.5.1** Bei allfälligen Differenzen bei der Regelauslegung ist allein der deutsche Text der technischen Ausschreibung maßgebend.
- 9.5.2** Für alle nicht angeführten Vorkommnisse oder Vergehen entscheidet das Kommissarskollegium endgültig.
- 9.5.3** Das Kommissarskollegium behält sich vor, aus gegebenen Anlässen, Änderungen vorzunehmen. Allfällige Änderungen werden den Sportlichen Leitern und Rennfahrern mittels Bulletin per E-Mail rechtzeitig mitgeteilt.

Die Organisationsleitung
Helga Mitmasser und Jakob Eibelhuber





LIEBLINGS**SPORT**ART

Sport braucht starke Partner

raiffeisen-ooe.at/radfahren



Raiffeisen Oberösterreich





FÜHRUNGSTRIKOTS



EINZEL-
GESAMT
GELB

Raiffeisen
Oberösterreich



PUNKTE-
WERTUNG
BLAU

L_nz



BERG-
WERTUNG
WEISS /
GEPUNKTET

Sport



BESTER
NACHWUCHS
FAHRER
WEISS

ober
österreichische
versich.at



Original
Kornspitz

BESTER
ÖSTERREICHER
ROT

STRECKENVERLAUF

16. INT. RAIFFEISEN OÖ RADRUNDFAHRT 2026

1. ETAPPE DONNERSTAG, 04.06 4,3 km bei 30 km/h

NST Linz Hauptplatz, vor (südl.) Dreifaltigkeitssäule	19:15 Uhr
OST Nibelungenbrücke	19:16 Uhr
links Rtg. Rohrbach	19:16 Uhr
rechts Rtg. Linz Pöstlingberg	
links Rtg. Ziel	19:24 Uhr
Ziel, Pöstlingberg vor Torbogen Pöstlingbergschloss	19:24 Uhr

2. ETAPPE FREITAG, 05.06 187,6 km bei 43 km/h

NST Eferding Stadtplatz, 4070 Eferding	13:10 Uhr
OST 200m nach KV	13:15 Uhr
Start KOM1	13:15 Uhr
KOM1 Mayrhoferberg Kat.1 8,7 km Ø 4,0 %, max. 8% Waizenkirchen	13:27 Uhr
Sprintwertung 1, Michaelnbach	13:47 Uhr
Still	14:08 Uhr
Obereselbach	14:26 Uhr
Waldzell	14:48 Uhr
KOM2 Steiglberg Kat.2 7,1 km Ø 3,3 %, max. 12 %	15:01 Uhr
rechts Rtg. Maria Schmoll Start KOM3	15:26 Uhr
KOM3 Maria Schmolln Kat.2 1,0 km Ø 7,9 %, max. 10 %	15:27 Uhr
Gurten	15:55 Uhr
1. Zieldurchfahrt, Stift Reichersberg	16:21 Uhr
Mörschwang	16:33 Uhr
2. Zieldurchfahrt+Sprintwertung 2, Stift Reichersberg	16:46 Uhr
Mörschwang	16:58 Uhr
3. Zieldurchfahrt+Sprintwertung 3, Stift Reichersberg	17:11 Uhr
Mörschwang	17:24 Uhr
Ziel Stift Reichersberg	17:36 Uhr

3. ETAPPE SAMSTAG, 06.06. 156,7 km bei 43 km/h

NST St. Florian/Asten, vor Backaldrin Paneum (neutraler Start)	14:00 Uhr
OST Firmenausfahrt Backaldrin (offizieller Start)	14:03 Uhr
Marktgemeindeamt St. Florian	14:06 Uhr
St. Florian	14:15 Uhr
Sprintwertung 1, Marktgemeindeamt St. Florian	14:17 Uhr
St. Florian	14:25 Uhr
Sprintwertung 2, Marktgemeindeamt St. Florian	14:27 Uhr
Hilbern	14:56 Uhr
Dauersdorf	15:27 Uhr
KOM1 Magdalenenberg Kat.1 3,9 km Ø 4,8 %, max. 8 %	15:44 Uhr
Lambach	16:24 Uhr
KOM2 Grub Kat.2 1,0 km Ø 6,2 %, max. 10 %	16:42 Uhr
1. Zieldurchfahrt Bad Schallerbach	17:04 Uhr
KOM3 am Hochfeld Kat.2 1,9 km Ø 6,4 %, max. 10 %	17:07 Uhr
2. Zieldurchfahrt+ Sprintwertung 3, Bad Schallerbach	17:23 Uhr
Wallern	17:37 Uhr
Ziel Bad Schallerbach	17:41 Uhr

4. ETAPPE SONNTAG, 07.06. 169,2 km bei 43 km/h

OST Stift Schlägl, Schlägl Hauptstraße 2	11:20 Uhr
Haslach an der Mühl	11:33 Uhr
KOM1 Hotel Aviva Afiesl Kat.1 4,8 km Ø 6,3 %, max. 12 %	11:43 Uhr
Waxenberg	12:16 Uhr
Sprintwertung 1 Kirche St. Peter am Wimberg	12:37 Uhr
Altenfelden	12:53 Uhr
KOM2 OA Niederkappel Kat.1 3,1 km Ø 8,5 %, max. 16 %	13:09 Uhr
Oberkappel	13:35 Uhr
Mistlberg	13:47 Uhr
KOM3 Kirchbach Kat.1 4,4 km Ø 5,4 %, max. 11 %	14:06 Uhr
1.Zieldurchfahrt+Sprintwertung 2, Stift Schlägl	14:17 Uhr
Oberthiergrub	14:35 Uhr
2.Zieldurchfahrt+Sprintwertung 3, Stift Schlägl	14:46 Uhr
KOM4 Präuer Kat.2 3,2 km Ø 5,5 %, max. 10 %	15:03 Uhr
Ziel Stift Schlägl	15:16 Uhr

ORGANISATIONSPLAN 16. INT. ÖÖ RAIFFEISEN RUNDFAHRT DO 04.6. - SO 07.6.

Hotel Sommerhaus, Julius Raab Str. 10, 4040 Linz, 48°19'52.5"N 14°19'24.4"E
0732/2457-378; office.linz@studentenwerk.at, www.studentenwerk.at

Rennbüro Permanence	Hotel Sommerhaus Linz, Do. 04.06.2026 von 10 bis 12 Uhr
Mannschaftsleiterbesprechung	Hotel Sommerhaus Linz, Do. 04.06.2026 um 12:30 Uhr
Funktionärsbesprechung	Hotel Sommerhaus Linz, Do. 04.06.2026 um 15 Uhr
Funkgeräteeinbau	Hotel Sommerhaus Linz, Do. 04.06.2026 von 12 bis 15 Uhr

	Donnerstag 04.06.2026 1. Etappe Hauptplatz Linz - Pöstlingberg	Freitag, 05.06.2026 2. Etappe Eferding - Reichersberg
Frühstück / Brunch	06:00 bis 10:00 Uhr	07:00 bis 10:00 Uhr
Mittagessen	13:00 bis 14:30 Uhr	
Abendessen	20:00 bis 22:00 Uhr	20:00 bis 21:30 Uhr
Startort	Hauptplatz Linz	Stadtplatz Eferding
Adresse	4020 Linz, Hauptplatz	Stadtplatz 35, 4070 Eferding
Koordinaten Startort	48°18'20.7"N 14°17'12.1"E	48°18'36.2"N 14°01'24.6"E
Startzeit	19:15 Uhr	13:10 Uhr
Zielort	Pöstlingberg Schloßl	Stift Reichersberg
Adresse	Am Pöstlingberg 14, 4020 Linz	Hofmark 5, 4981 Reichersberg
Koordinaten Zielort	48°19'24.3"N 14°15'28.4"E	48°20'09.7"N 13°21'33.9"E
Ankunftszeit	19:25 Uhr	17:30 Uhr
Siegerehrung	Sofort im Garten Pöstlingberg Schloßl	Sofort beim Ziel
Rennbüro Permanence	Hauptplatz, OÖ Classics Zelt	Computerauswertung Bus
Anti Doping	Pöstlingberg Schloßl	Volksschule
Adresse	Am Pöstlingberg 14, 4020 Linz	Marktplatz 2, 4981 Reichersberg
Koordinaten	48°19'24.3"N 14°15'28.4"E	48°20'05.2"N 13°21'36.5"E
Dusche / WC	Hotel Sommerhaus	Union Reichersberg
Adresse	Julius Raab Str. 10, 4040 Linz	Meierhofstraße 16, 4981 Reichersberg
Koordinaten	48°19'52.5"N 14°19'24.4"E	48°19'53.6"N 13°21'36.6"E
Parkplatz Start	Pfarrplatz Linz und Hauptplatz Linz	Freibad Eferding
Adresse	Pfarrplatz 20 und Hauptplatz, 4020 Linz	Ludlgasse 11, 4070 Eferding
Koordinaten	48°18'22.9"N 14°17'21.6"E und 48°18'20.6"N 14°17'12.8"E	48°18'33.8"N 14°01'31.8"E
Parkplatz Ziel	FF Pöstlingberg	Sportplatz Reichersberg
Adresse	Samhaberstr. 50, 4040 Linz	Meierhofstraße 7, 4981 Reichersberg
Koordinaten	48°19'31.9"N 14°15'35.9"E	48°19'50.7"N 13°21'37.7"E

	Samstag, 06.06.2026 3. Etappe Paneum Asten - Bad Schallerbach	Sonntag, 07.06.2026 4. Etappe Aigen Schlägl - Aigen Schlägl
Frühstück / Brunch	07:00 bis 10:00 Uhr	06:00 bis 09:30 Uhr
Mittagessen		nach Zieleinlauf
Abendessen	19:30 bis 21:00 Uhr	
Startort	Paneum Asten Backaldrin	Stift Schlägl
Adresse	4481 Asten, Kornspitzstraße 1	Schlägl 1, 4160 Schlägl
Koordinaten Startort	48°12'57.3"N 14°24'33.1"E	48°38'12.9"N 13°58'03.1"E
Startzeit	14:00 Uhr	11:20 Uhr
Zielort	Bad Schallerbach	Stift Schlägl
Adresse	Linzer Straße 2, 4701 Bad Schallerbach	Schlägl 1, 4160 Schlägl
Koordinaten Zielort	48°13'52.0"N 13°55'15.7"E	48°38'12.9"N 13°58'03.1"E
Ankunftszeit	17:45 Uhr	15:15 Uhr
Siegerehrung	Sofort beim Ziel	Sofort beim Ziel
Rennbüro Permanence	Computerauswertung Bus	Computerauswertung Bus
Anti Doping	Marktgemeindeamt	Verwaltung Stift Schlägl
Adresse	Rathausplatz 1, 4701 Bad Schallerbach	Schlägl Hauptstraße 5, 4160 Schlägl
Koordinaten	48°13'53.9"N 13°55'11.1"E	48°38'11.2"N 13°57'58.8"E
Dusche / WC	Volksschule Bad Schallerbach	Bioschule Schlägl
Adresse	Schulstraße 2, 4701 Bad Schallerbach	Schaubergstraße 2, 4160 Schlägl
Koordinaten	48°13'58.6"N 13°55'14.0"E	48°38'09.8"N 13°58'16.1"E
Parkplatz Start	Parkplatz Firma Backaldrin	Parkplatz Stifterstraße
Adresse	Kornspitzstraße 1, 4481 Asten	Stifterstraße 20, 4160 Schlägl
Koordinaten	48°12'58.1"N 14°24'43.0"E	48°38'12.6"N 13°58'23.2"E
Parkplatz Ziel	ehemaliges Kur- und Rehasentrum Bad Schallerbach	Parkplatz Stifterstraße
Adresse	Rablstraße 1, 4701 Bad Schallerbach	Stifterstraße 20, 4160 Schlägl
Koordinaten	48°13'35.5"N 13°55'18.1"E	48°38'12.6"N 13°58'23.2"E



upart*

Wir haben die passende Jacke für Dich!

In Deiner Kragenweite für viele
verschiedene Aufgaben.

Freiwillig im Roten Kreuz:
MELDE DICH JETZT!

0732 / 7644-157
www.passende-jacke.at



ÖSTERREICHISCHES ROTES KREUZ
OBERÖSTERREICH

Aus Liebe zum Menschen.



LISTE DER KRANKENHÄUSER IM BEREICH DER STRECKE DER 16. OBERÖSTERREICHRUNDFAHRT

Kepler Universitätsklinikum

Krankenhausstraße 7a, 4020 Linz, +43(0)5 7680-0

AUVA-Unfallkrankenhaus Linz

Garnisonstraße 7, 4020 Linz, +43(0)5 93 93-42000

Ordensklinikum Linz Krankenhaus der Elisabethinen

Fadingerstraße 1, 4020 Linz, +43(0)732 76 76-0

Ordensklinikum Linz Krankenhaus barmherzige Schwestern

Seilerstätte 4, 4020 Linz, +43(0)732 76 77-0

Konventhospital der barmherzigen Brüder

Seilerstätte 2, 4020 Linz, +43(0)732 78 97-0

Klinikum Wels-Grieskirchen GmbH

Grieskirchner Straße 42, 4600 Wels, +43 (0)7242 415-0

Allgemein öffentliches Krankenhaus St Josef Braunau GmbH

Ringstraße 60, 5280 Braunau, +43 (0)7722 804-0

Allgemein öffentliches Krankenhaus Barmherzigen Schwestern Ried

Schloßberg 1, 4910 Ried, +43 (0)7752 602-0

Phyrn-Eisenwurzen Klinikum Steyr

Sierninger Straße 170, 4400 Steyr, +43 (0)50 554 66-0

Salzkammergut Klinikum Vöcklabruck

Dr.-Wilhelm-Bock-Straße 1, 4840 Vöcklabruck, +43 (0)50 554 71-0

Klinikum Schärding

A.-Kubin-Straße 2, 4780 Schärding, +43 (0)50 554 78-0

Klinikum Rohrbach

Krankenhausstraße 1, 4150 Rohrbach, +43 (0)50 554 77-0

Salzkammergut-Klinikum Gmunden

Miller-von-Aichholz-Straße 49, 4810 Gmunden, +43 (0)50 554 73-0

Phyrn-Eisenwurzen Klinikum Kirchdorf

Hausmannerstraße 8, 4560 Kirchdorf +43 (0)50 554 / 67-0

Klinikum Freistadt

Krankenhausstraße 1, 4240 Freistadt, +43 (0)50 554 76-0

Salzkammergut-Klinikum Bad Ischl

Dr. Mayer-Straße 8-10, 4820 Bad Ischl, +43 (0)50 554 72-0



**ECHT!
JETZT!**

Work-Bike-Balance.

Trittfest statt streichfähig: Tausche
Aktenberge gegen echte Gipfel und
lass den Stress hinter dir.

Mehr auf oberoesterreich.at/radfahren

EIN HÖHEPUNKT IM HEIMISCHEN SPORTKALENDER

Mit der 16. Internationalen Raiffeisen Oberösterreich Rundfahrt rückt ein absolutes Highlight im heimischen Radsportkalender mit großen Schritten näher.

Die Rundfahrt im „Hoamatland“ verbindet erneut sportliche Höchstleistungen mit der beeindruckenden landschaftlichen Vielfalt unseres Bundeslandes. Sie verspricht sowohl den Athleten als auch den Fans außergewöhnliche und spannende Momente – vom Auftakt mit der Ziellinie am Pöstlingberg bis hin zur Schlussetappe in Aigen/Schlägl. Großveranstaltungen wie die Oberösterreich-Rundfahrt sind weit mehr als reine sportliche Wettkämpfe. Sie stärken die regionale Wertschöpfung, setzen wichtige Impulse für den Tourismus und tragen das positive Image Oberösterreichs als attraktive Sport- und Urlaubsdestination weit über die Landesgrenzen hinaus.

Ich freue mich auf vier spannende Renntage und ein Radsportfest, das einmal mehr eindrucksvoll unter Beweis stellen wird, warum Oberösterreich die Nummer eins im heimischen Radsport ist.

Das unterstreicht auch ein Blick auf den Rennkalender 2026, der nach dem traditionellen Eröffnungsrennen in Leonding und dem Kirschblüten-Rennen mit dem Innenstadt-Kriterium in Wels, der OÖ-Juniorenrundfahrt oder dem Mühlviertler Hügelwelt Classic in Königswiesen noch weitere hochkarätige Radsport-Events aufweist.



Mein großer Dank gilt dem Oberösterreichischen Radsportverband rund um den neuen Präsidenten Mario Rossmann, der gemeinsam mit seinem Team mit großem Einsatz für eine Sportveranstaltung auf höchstem Niveau sorgen wird, bei der sich Oberösterreich und die Tourismusregionen einmal mehr von der schönsten Seite präsentieren können.

Sportliche Grüße,

KommR Markus Achleitner
Wirtschafts- und Sportlandesrat






Optimaler
Schutz in der
Freizeit &
beim Sport.



Die Ober-
österreichische
versichert.



Jetzt
3 Monate
gratis.*

Mit der
Unfallversicherung ZumGlück.

- **Weltweiter Schutz** bei Berufs- und Freizeitunfällen
- **Volle Unfallrente** bereits ab 35 % Dauerinvalidität
- **Such-/Bergungskosten** inkl. Hubschrauberbergung
- **Sportpakete:** Absicherung für gefährliche Sportarten
- **Plus-Paket Unfallkosten bis max. EUR 15.000,-**
z.B. Privat- und Wahlartskosten inkl. private Operationen,
Kosten der Sonderklasse in Spitälern und Privatkliniken



Alle Details auf www.versich.at/unfall,
bei unseren Berater:innen oder unter
+43 5 78 91-71710.

ober
österreichische
versich.at

*Für den Zeitraum vom 01.04.26 bis 30.06.26 gibt es bei Neuabschluss einer Unfallversicherung ZumGlück drei Monatsprämien (max. EUR 100,-) als Bonus. Bankabbucher erforderlich.

RÜCKHALT, DER BEWEGT

oberösterreichische
 versich.at

Vier Viertel, vier Etappen – die Wettkämpfer haben die OÖ Rundfahrt zu einem internationalen Klassiker im Radsport gefahren.

Als Oberösterreichische Versicherung begleiten wir sie seit vielen Jahren. Nach einem spektakulären Start in unserer Landeshauptstadt führt sie durch alle Ecken von Oberösterreich. Die Fahrer fliegen mit scheinbarer Leichtigkeit über den Asphalt. Dabei können nicht nur die Sportler, sondern auch die Zuschauer unser schönes Land besser kennenlernen und die beeindruckenden Szenen genießen.

Was hier im Vorfeld und während der Rundfahrt geleistet wird, verdient höchste Anerkennung. Die sportlichen Leistungen bestehen aus Disziplin und Gemeinsamkeit – Werte, die auch uns als regional verwurzeltes Versicherungsunternehmen tagtäglich antreiben.

Ich wünsche allen Teilnehmenden eine erfolgreiche, faire und vor allem unfallfreie Rundfahrt – und allen Fans entlang der Strecke viele eindrucksvolle Momente.



Mag. Othmar Nagl
 Generaldirektor
 Oberösterreichische Versicherung AG





Make a statement.

BIKE JERSEY
FZ STATEMENT
PSY


Löffler
Made for better



Mit diesem High-End-Trikot kannst du deine maximale Performance abrufen. Es wurde gemeinsam mit Radprofis entwickelt und

jedes Detail ist perfekt aufeinander abgestimmt. Die schmalen, längeren Ärmel und das Rückenteil aus Airstream sorgen für eine bessere Aerodynamik und damit für mehr Speed.

extrem enganlegend

3er Rückentasche &
kleine Seitennahttasche

schmalere Aero-Kragen

Regional
hergestellt in
Österreich/
Europa



Weltklasse

regional.





OBERÖSTERREICH RADELT **JEDE RADFAHRT ZÄHLT**

Seit 20. März läuft auch heuer wieder die große Rad-Mitmachaktion „Oberösterreich radelt“. Bis 30. September 2026 sind alle Oberösterreicherinnen und Oberösterreicher eingeladen, möglichst viele Alltagswege mit dem Fahrrad zurückzulegen und gemeinsam Kilometer zu sammeln.

Radfahren fördert die Gesundheit und trägt zu lebenswerten Städten und Gemeinden bei. Gerade bei kurzen Strecken ist das Fahrrad eine praktische Alternative zum Auto. Mit der Aktion „Oberösterreich radelt“ wollen wir möglichst viele Menschen motivieren, das Fahrrad häufiger im Alltag zu nutzen – etwa am Weg zur Arbeit, zur Schule oder zum Einkaufen.

Mitradeln und gewinnen

Die Teilnahme ist kostenlos. Wer sich registriert und seine Kilometer einträgt, hat die Chance auf attraktive Preise – darunter E-Bikes, Fahrräder, Falträder, Radzubehör sowie Wellness- und Hotelgutscheine. Mitmachen können neben Einzelpersonen auch Gemeinden, Betriebe, Vereine, Schulen und Universitäten. Die Kilometer können einfach über die „Österreich radelt“-App oder online eingetragen werden.

Neu in der App: Strecken automatisch aus Tracking-Apps übernehmen

Ab sofort lassen sich geradelte Strecken automatisch aus gängigen Tracking-Apps in die Österreich radelt-App übertragen. Dank Apple Health (iOS) und Health Connect (Android) als zentralen Schnittstellen ist das besonders einfach: Statt mehrere Tracking-Apps einzeln zu verbinden, reicht eine einzige Verknüpfung. Ob Strava, Garmin, Samsung Health oder Polar – die Daten werden gebündelt über Apple Health bzw. Health Connect an die Österreich radelt App übermittelt und das macht das Mitmachen jetzt noch einfacher.

Interessierte können sich unter ooe.radelt.at oder über die kostenlose „Österreich radelt“-App registrieren. Wer bereits in den vergangenen Jahren teilgenommen hat, kann sich mit seinen bestehenden Zugangsdaten anmelden.



**KLIMA
BÜNDNIS**
OBERÖSTERREICH



FASZINATION FAHRRAD

Der Radsport begeistert Menschen auf der ganzen Welt – und auch in Oberösterreich hat das Fahrrad einen hohen Stellenwert. Ein besonderes sportliches Highlight ist jedes Jahr die OÖ Rundfahrt: ein mitreißendes Event, das ambitionierte Athleten ebenso begeistert wie zahlreiche Zuschauer entlang der Strecke.

Für die Teilnehmer bietet die Rundfahrt die ideale Möglichkeit, Ausdauer, Technik und Teamgeist auf anspruchsvollen Etappen unter Beweis zu stellen. Gleichzeitig erleben die Zuschauer Spitzensport hautnah und genießen die beeindruckende landschaftliche Vielfalt unseres Landes – eine schöne Einladung, selbst wieder öfter aufs Rad zu steigen.

Oberösterreich setzt sich konsequent für den Ausbau einer modernen und sicheren Radinfrastruktur ein. Unsere Radwege und das gut ausgebaute Straßennetz schaffen attraktive Bedingungen – sowohl für den täglichen Weg zur Arbeit oder Schule als auch für Freizeit- und Tourenradler, die unser Bundesland aktiv entdecken möchten.

Der Radverkehr gewinnt auch touristisch zunehmend an Bedeutung und leistet einen wichtigen Beitrag zu Lebensqualität, Bewegung und regionaler Wertschöpfung.



Ich wünsche allen Teilnehmern viel Erfolg, faire und spannende Bewerbe sowie den Zuschauerinnen und Zuschauern zahlreiche beeindruckende Momente bei der OÖ Rundfahrt.

Mit sportlichen Grüßen
Mag. Günther Steinkellner
Landesrat für Infrastruktur





**Wer aus dem Sattel
geworfen wird, hat
mehr Zeit, die Stadt
zu erkunden.**

linztourismus.at/kurztrip





Kurztrip ab
144 €
 p. P.

TAKE A RISK VISIT LINZ

Radausfahrt mit Aussicht.



LINZ ALS STARTSCHUSS DER RUNDFAHRT

„Wir freuen uns, dass der Startschuss der Internationalen Raiffeisen Oberösterreich Rundfahrt auch dieses Jahr wieder am Linzer Hauptplatz fällt. Die vergleichsweise kurze Etappe hat es in sich: Über etwas mehr als vier Kilometer geht es 250 Höhenmeter hinauf auf den Pöstlingberg. Dafür werden die Teilnehmenden mit dem besten Ausblick über Linz belohnt.“

Ich wünsche allen Beteiligten ein spannendes Rennen: den Veranstalter*innen, den Partnern, den vielen Helfer*innen sowie allen Zuseher*innen entlang der Strecke.

#linzfluencer

Den Fahrer*innen wünsche ich viel Erfolg, starke Beine und einen guten Blick auf Linz. Denn wer nicht schaut, riskiert, die Aussicht zu verpassen.“

Marie-Louise Schnurpfeil
Tourismsdirektorin Linz



1. ETAPPE

START 19:15 UHR


L_nz

LINZ HAUPTPLATZ/ PÖSTLINGBERG



DONNERSTAG 04.06. 4,3 KM
STARTORT: LINZ HAUPTPLATZ



Donnerstag, 04. Juni 2026				1. Stage		Linz Hauptplatz - Pöstlingberg 4,3 km				
 CYCLING AUSTRIA OBERÖSTERREICH				MARSCHTABELLE		Start: 48°18'21.8"N 14°17'10.4"E				
						Ziel: 48°19'24.3"N 14°15'31.9"E				
G-km von 0	G-km zu 0	km Pkt.	See-höhe	Ort		Str. Nr.	26 km/h	28 km/h	30 km/h	
0,0	0,3	0,0	260	NST Linz Hauptplatz bei Dreifaltigkeitssäule			19:15	19:15	19:15	
0,0	4,3	0,0	260	OST Start auf der Nibelungenbrücke		B129	19:16	19:16	19:16	
0,3	4,0	0,3	270	links Rtg. Rohrbach, FT	⇐	B127	19:16	19:16	19:16	
0,8	3,5	0,5	263	rechts Rtg. Gramastetten	⇒	L581	19:17	19:17	19:17	
1,0	3,3	0,2	267	FT + BÜ + FT + BÜ	####		19:18	19:18	19:18	
1,5	2,8	0,5	307	FT, 50 Meter, FT	∩		19:19	19:19	19:19	
1,6	2,7	0,1	319	BÜ	####		19:19	19:19	19:19	
1,7	2,6	0,1	321	FT	∩		19:19	19:19	19:19	
2,1	2,2	0,4	354	FT	∩		19:20	19:20	19:20	
3,9	0,4	1,8	481	rechts Rtg. Linz Pöstlingberg	⇒		19:25	19:24	19:23	
4,0	0,3	0,1	493	Kreuzung gerade in Einbahn	↑		19:25	19:24	19:24	
4,1	0,2	0,1	506	Linz			19:25	19:24	19:24	
4,2	0,1	0,1	510	links Rtg. Ziel	⇐		19:25	19:25	19:24	
4,3	0,0	0,1	521	FINISH Pöstlingbergschloss - Torbogen	🚩		19:25	19:25	19:24	
Fahrzeit gesamt:							0:09	0:09	0:08	

ca. 250 Hm
Ø 7,7 %
max. 15 %

Legende:	
Neutraler Start/neutral start	NST
Offizieller Start/official start	OST
Sprintwertung/Intermediate sprint	SP
Bergwertung/king of mountain	BW
Güterweg/narrow road	GW
Bahnübergang BÜ/railway crossing	####
Fahrbahnteiler FT/division island	∩
Kreisverkehr KV/roundabout	⊙
Fahrbahnteiler FT/division island + Kreisverkehr KV	∩⊙∩
Kreuzung rechts/crossroad right	⇒
Kreuzung links/crossroad left	⇐
Kreuzung gerade/crossroad straight on	↑
gefährliche Abfahrt / dangerous descent	⇓⇓⇓
ACHTUNG Gefahrenstelle!/attention dangerous spot	⚠



Bezahlte Anzeige

Sport in Linz


„Die OÖ. Radrundfahrt bringt Spitzenradsport vor beeindruckender Kulisse mitten in unsere Stadt. Der Auftakt führt vom Hauptplatz hinauf auf den Pöstlingberg – Radsport zum Greifen nah.“

linz.at/sport

Karin Leitner
Vizebürgermeisterin der Stadt Linz



Foto: Stadt Linz / Brugger



Ausgelassene Stimmung, zahlreiche Sportler*innen und Zuseher*innen, ansprechendes Rahmenprogramm und die spannende Frage, wer die Ziellinie als Erste*r überquert.

So präsentieren sich viele Sportevents in der Lebensstadt Linz. Die Bandbreite ist dabei enorm: Von Radrennen hinauf auf den Pöstlingberg, Tennisevents der Weltelite im Design Center, über Fußball- und Leichtathletikveranstaltungen bis hin zur Jagd nach dem Puck in der Linzer Eishalle sind Höchstleistungen angesagt.

Foto: Stadt Linz / Dworschak



Bezahlte Anzeige

Sportstadt Linz

Vom Bike-Trail bis zum Pumptrack

„Wer sucht, der findet“ lautet eine bekannte Redewendung. Sportbegeisterte Menschen müssen in Linz allerdings nicht lange suchen, um ihren Hobbys frönen zu können. Von Mountainbike-Routen, Strecken für Trailrunning bis hin zu Fitnessparks reicht das vielfältige Angebot. Energie tanken in der freien Natur – dazu sind in und um Linz genügend attraktive Möglichkeiten vorhanden. Seit jeher zählt das Radfahren mit all seinen Facetten zu den beliebtesten Sportarten in der Lebensstadt – knapp 28 Prozent der Linzer*innen schwingen sich regelmäßig aufs Rad. Die öö. Landeshauptstadt und ihre Umgebung hat für Pedalritter aller Generationen sehr viel zu bieten. So können zum Beispiel Mountainbiker*innen mit der nötigen Kondition Gipfelsiege auf der Gis feiern oder – die gemütlichere Variante – den Pöstlingberg per

Bike erkunden. Wer eine Route auf die Gis mit der Gis vom Grünmarkt in Urfahr aus startet, hat eine 35 überaus selektive Kilometer mit einer durchschnittlichen Anzahl von 900 Höhenmetern und einer Steigung nach Ambition und Kondition – von etwa 10 bis 20% vor sich. Die Belohnung sind ein fantastischer Ausblick über Linz – an schönen Tagen bis zum Pöstlingberg und natürlich eine gschmackige Jause. Wer es nicht auf der Gis. Am Pöstlingberg ergänzen sich zum Beispiel zwei Jahren eine weniger steile Alternative zum klassischen Trail über die „Moarwies“ zum Pöstlingberg den Hausberg auch für Einsteiger*innen. Wer vor allem auf Downhill-Strecken unterwegs ist, hat eine Ausfahrt zum Pfenningberg an der Gis. Weitere beliebte Routen führen zum Wieselberg bis zur Pferdebahntrasse in Urfahr.




Raiffeisen
Eferding



DARUM WIR.

Weil Gemeinschaft
nur miteinander gelingt.



rb-eferding.at/wir

WIR MACHT'S MÖGLICH.



**Du bist Rätselfuchs,
Kreativkopf und Technikfreak?**

Join the Power Team!



**Wir verändern die Welt der Intralogistik
mit spannenden Techniklösungen.
Und mit deinen Ideen!**

Du hast für jedes Problem eine passende
Antwort und willst Teil eines jungen
und agilen Teams sein?



Jetzt bewerben:
jobs.schwingshandl.com

Grillparz 5 | 4615 Holzhausen | Austria



RADSPORT IN REICHERSBERG

Liebe Radsport-Fans!

Es freut uns außerordentlich nach 2019 nun schon zum zweiten Mal eine Zieleinfahrt für den OÖ Radsportverband ausrichten zu dürfen! Bedanken möchte ich mich für die ausgezeichnete Zusammenarbeit mit dem scheidenden Obmann Paul Resch! Es braucht solche Idealisten, die sich jahrzehntelang ehrenamtlich für eine Sportart einsetzen! Es ist toll, wenn man die Fernsehbilder sieht von einem Felix Gall und man ist als Österreicher durchaus stolz! Es braucht aber auch solche Nachwuchsveranstaltungen, um den Stars von morgen eine Bühne zu geben! Dem neuen Obmann Mario Rossmann darf ich für die Zukunft alles Gute und eine ähnlich „erfolgreiche Hand“ wie seinem Vorgänger wünschen!

Die Marktgemeinde Reichersberg hat eine höchst erfolgreiche Entwicklung hinter sich von einer Agrargemeinde hin zu einer Industrie- aber auch erfolgreichen Wohngemeinde! Hier ist es besonders wichtig den Leuten auch Freizeitmöglichkeiten zu bieten! Ein durchdachtes Radwegenetz gehört hier einfach dazu! Wir hoffen dem regionalen Radfahrsport mit dieser Veranstaltung als Breitensport auch weitere Impulse zu setzen!

MARKTGEMEINDE REICHERSBERG

Zuletzt möchte ich mich noch bei allen Helfern bedanken die eine solche Veranstaltung möglich machen! Danke bei der Polizei den örtlichen Feuerwehren und bei allen Funktionären die unermüdlich an dieser Veranstaltung feilen und hoffentlich auch in den nächsten Jahren möglich machen! Ich wünsche allen eine unfallfreie Rundfahrt und natürlich großartigen Sport hier bei uns im schönen Innviertel!



Bernhard Öttl

Bernhard Öttl
Bürgermeister der Marktgemeinde Reichersberg



2. ETAPPE

START 13:10 UHR

Raiffeisen Eferding

EFERDING/ REICHERSBERG



FREITAG 05.06. 187,6 KM | STARTORT: EFERDING HAUPTPLATZ

Freitag, 05. Juni 2026		2. Stage		Eferding Hauptplatz - Reichersberg 187,6 km				
G-km von 0	zu 0	km Pkt.	km Höhe	Ort	Str. Nr.	39 km/h	40 km/h	43 km/h
0,0	1,9	0,0	267	NST Eferding Stadtplatz, 4070 Eferding Bezirk Eferding		13:10	13:10	13:10
0,1	1,8	0,1	273	Kreuzung links auf Keplerstraße				
0,2	1,7	0,1	280	rechts auf Starhemburgerstraße				
0,3	1,6	0,1	282	vor Kirche links auf Kirchenplatz				
0,5	1,4	0,2	264	Kreuzung rechts Rtg. Passau				
0,6	1,3	0,1	262	Kreuzung gerade Rtg. Passau				
0,7	1,2	0,1	264	Kreuzung links Rtg. Passau, FT				
1,5	0,4	0,8	262	BU				
1,7	0,2	0,2	260	FT + KV, 2. Ausfahrt Rtg. Stroheim, FT				
1,9	0,0	0,2	260	OST				
0,0	187,6	0,0	260	OST 200 Meter nach KV		13:15	13:15	13:15
0,4	187,2	0,4	260	Start KOM1		13:15	13:15	13:15
2,7	184,9	2,3	349	Mitterstroheim		13:19	13:19	13:18
4,9	182,7	2,2	480	Stroheim		13:22	13:22	13:21
5,8	181,8	0,9	530	FT		13:24	13:23	13:23
7,0	180,6	1,2	555	Kreuzung rechts Rtg. Mayrhoberg		13:26	13:25	13:24
9,1	178,5	2,1	615	KOM1 Mayrhoberg Kat.1 8,7 km Ø 4,0 %, max. 8%		13:29	13:28	13:27
10,5	177,1	1,4	530	Reith		13:31	13:30	13:29
10,8	176,8	0,3	522	Kreuzung Reith geradeaus Rtg. Waizenkirchen		13:32	13:31	13:30
12,4	175,2	1,6	431	Bezirk Grieskirchen		13:34	13:33	13:32
13,4	174,2	1,0	350	Kreuzung links Rtg. Grieskirchen		13:36	13:35	13:33
15,3	172,3	1,9	349	links Rtg. Waizenkirchen		13:39	13:37	13:36
15,3	172,3	0,0	350	Schurrerprambach		13:39	13:37	13:36
15,7	171,9	0,4	360	BU		13:39	13:38	13:36
16,6	171,0	0,9	360	Waizenkirchen		13:41	13:39	13:38
17,3	170,3	0,7	370	Kreuzung gerade Rtg. Grieskirchen		13:42	13:40	13:39
17,3	170,3	0,0	370	Kreuzung gerade Rtg. Grieskirchen		13:42	13:40	13:39
18,1	169,5	0,8	372	Green Zone - Waizenkirchen		13:43	13:42	13:40
20,1	167,5	2,0	375	Keppling		13:46	13:45	13:43
23,4	164,2	3,3	395	Michaelnbaach		13:51	13:50	13:47
23,5	164,1	0,1	395	SPT Michaelnbaach		13:52	13:50	13:47
23,8	163,8	0,3	390	Kreuzung Dorfplatz gerade Rtg. Grieskirchen		13:52	13:50	13:48
27,0	160,6	3,2	413	Kreuzung rechts Rtg. Oberwödling		13:57	13:55	13:52
27,5	160,1	0,5	428	Oberwödling, rechts		13:58	13:56	13:53
27,6	160,0	0,1	431	Kreuzung links		13:58	13:56	13:53
27,8	159,8	0,2	432	rechts Rtg. Radweg 105		13:58	13:56	13:53
28,1	159,5	0,9	450	Kreuzung rechts		14:00	13:58	13:55
30,1	157,5	1,4	370	Unterstellen		14:02	14:00	13:57
30,2	157,4	0,1	363	rechts abbiegen		14:02	14:00	13:57
31,4	156,2	1,2	370	FT, Kreuzung mit B137 geradeaus Rtg. Taufkirchen, FT		14:04	14:02	13:58
31,5	156,1	0,1	370	Dietersberg		14:04	14:02	13:58
31,7	155,9	0,1	365	Kreuzung gerade auf L1187		14:05	14:02	13:59
32,1	155,5	0,4	364	Taufkirchen a.d. Trattnach		14:05	14:03	13:59
33,8	153,8	1,7	380	Mödlbach		14:08	14:05	14:02
34,2	153,4	0,4	385	Green Zone		14:09	14:06	14:02
35,9	151,7	1,7	420	Hehenberg		14:11	14:08	14:05
36,1	151,5	0,2	400	Engstelle links-rechts		14:12	14:09	14:05
37,1	150,5	1,0	379	Kreuzung rechts Rtg. Pram		14:13	14:10	14:06
38,0	149,6	0,9	385	Stil		14:15	14:12	14:08
39,2	148,4	1,2	380	links Rtg. Pram		14:16	14:13	14:09
39,4	148,2	0,2	390	Wending		14:17	14:14	14:09
39,9	147,7	0,5	410	Kreuzung geradeaus Rtg. Pram		14:18	14:16	14:10
43,5	144,1	3,6	448	Steinbruck		14:23	14:20	14:15
44,0	143,6	0,5	435	FT		14:24	14:21	14:16
44,5	143,1	0,5	429	Kreuzung links Rtg. Ried im Innkreis		14:25	14:21	14:17
47,7	139,9	3,2	476	Bezirk Ried im Innkreis		14:30	14:26	14:21
48,2	139,4	0,5	490	Pramerdorf		14:31	14:27	14:22
48,4	139,2	0,2	495	Kreuzung rechts Rtg. Peterskirchen		14:31	14:27	14:22
49,3	137,8	1,4	540	Geiersberg		14:33	14:29	14:24
50,8	137,3	0,5	565	Geiersberg, Kreuzung links Rtg. Ried im Innkreis		14:34	14:30	14:25
51,1	136,5	0,8	497	Oberseelbach		14:35	14:31	14:26
52,2	135,4	1,1	525	FT 2x		14:37	14:33	14:27
52,7	134,9	0,5	510	FT		14:38	14:34	14:28
52,8	134,8	0,1	511	Green Zone		14:38	14:34	14:28
55,0	132,6	2,2	530	Eberschwang		14:41	14:37	14:31
55,1	132,5	0,1	527	FT		14:42	14:37	14:31
55,7	131,9	0,6	518	Eberschwang, Kreuzung links Rtg. Vöcklabruck		14:42	14:38	14:32
55,9	131,7	0,2	530	Eberschwang Kreuzung rechts Rtg. Pramet		14:43	14:38	14:33
56,1	131,5	0,2	523	Mühring		14:43	14:39	14:33
57,7	129,9	1,6	541	Feicht		14:46	14:41	14:35
60,7	126,9	3,0	530	Gutensham, FT		14:50	14:46	14:39
61,7	125,9	1,0	522	Kreuzung links		14:52	14:47	14:41
61,8	125,8	0,1	522	Pramet		14:52	14:47	14:41
62,0	125,8	0,2	510	Pramet Kreuzung rechts Rtg. Lohnsburg		14:52	14:48	14:41
63,6	124,0	1,6	506	Schlöden		14:56	14:50	14:43
67,2	120,4	3,6	528	Waldzell		15:01	14:55	14:48
67,5	120,1	0,3	514	Kreuzung rechts Rtg. Ried im Innkreis		15:01	14:56	14:49
67,9	119,7	0,4	502	Kreuzung links Rtg. Straßwalchen		15:02	14:56	14:49
69,0	118,6	1,1	520	FT, Kreuzung links Rtg. Straßwalchen Start KOM2		15:03	14:58	14:51
72,3	115,3	3,3	630	Kobernaubren		15:09	15:03	14:55
74,2	113,4	1,9	650	Stetzen		15:12	15:06	14:58
76,1	111,5	1,9	766	KOM2 Steiglbjerg Kat.2 7,1 km Ø 3,3 %, max. 12 %		15:15	15:09	15:01
77,5	110,1	1,4	727	rechts abbiegen Rtg. St.Johann am Walde		15:17	15:11	15:03
80,0	106,9	3,2	721	Bezirk Braunau		15:22	15:16	15:07
81,0	106,8	0,3	710	Fräuscheck		15:22	15:16	15:08
83,0	104,8	2,0	680	Peiselsack		15:26	15:19	15:10
83,6	104,0	0,8	680	Klaffenreith		15:27	15:20	15:11
85,5	102,1	1,9	635	St. Johann am Walde		15:30	15:23	15:14
86,6	101,0	1,1	615	links Rtg. Braunau am Inn		15:31	15:24	15:15
87,2	100,4	0,6	575	Schauberg		15:32	15:25	15:16
92,3	95,3	5,1	500	Kreuzung gerade Rtg. Braunau am Inn		15:40	15:33	15:23
92,5	95,1	0,2	500	Umlernthal		15:41	15:33	15:24
94,0	93,6	1,5	471	rechts Rtg. Maria Schmolli Start KOM3		15:43	15:36	15:26
94,8	92,8	0,8	545	Maria Schmolli		15:44	15:37	15:27
95,0	92,6	0,2	555	KOM3 Maria Schmolli Kat.2 1,0 km Ø 7,9 %, max. 10 %		15:45	15:37	15:27
95,1	92,5	0,1	553	Engstelle Torbogen, scharfe Linkskurve		15:45	15:37	15:27
95,7	91,9	0,6	565	FT KV 2 Ausfahrt Rtg. Aspach, FT		15:46	15:38	15:28
95,7	91,9	0,0	566	Green Zone		15:46	15:38	15:28
95,8	91,8	0,1	569	BUFFET START		15:46	15:38	15:28
97,0	90,6	1,2	603	BUFFET END		15:48	15:40	15:30
97,1	90,5	0,1	603	Green Zone		15:48	15:40	15:30
98,0	89,6	0,9	599	Kreuzung halblinks Rtg. Aspach		15:49	15:42	15:31
102,5	85,1	4,5	490	Höhhart, FT		15:56	15:48	15:38
103,4	84,2	0,9	455	FT		15:58	15:50	15:39

104,0	83,6	0,6	445	FT					15:59	15:51	15:40
104,4	83,2	0,4	455	Kreuzung gerades Rtg. Ried i. Innkreis, FT					15:59	15:51	15:40
105,5	82,1	1,1	434	FT					16:01	15:53	15:42
105,8	81,8	0,3	428	Aspach					16:02	15:53	15:42
105,9	81,7	0,1	428	FT, Kreuzung rechts Rtg. Braunau					16:02	15:53	15:42
110,8	76,8	4,3	413	Kreuzung halblinks Rtg. Ried i. Innkreis					L503	16:03	15:54
111,0	76,8	0,3	413	FT, Kreuzung links Rtg. Altheim, FT					B141	16:09	16:01
112,1	75,5	1,3	402	Kreuzung rechts Rtg. Weilbach					L511	16:12	16:03
113,8	73,8	1,7	440	Bezirk Ried im Innkreis					16:14	16:05	15:53
114,8	72,8	1,0	385	Gurten					16:16	16:07	15:55
115,3	72,3	0,5	382	Kreuzung links Rtg. Obemberg					L1087	16:17	16:07
118,3	69,3	3,0	370	Kreuzung gerade Rtg. Obemberg					16:21	16:12	16:00
121,5	66,1	3,2	354	Kreuzung rechts Rtg. St. Martin im Innkreis, FT					L510	16:26	16:17
122,4	65,2	0,9	357	Kreuzung links Rtg. Mörswang					L1103	16:28	16:18
123,0	64,6	0,6	360	Niederweilbach					16:29	16:19	16:08
123,3	63,3	1,3	364	Mörswang					16:31	16:21	16:08
124,6	63,0	0,3	374	Kreuzung links Rtg. St. Martin im Innkreis					L1109	16:31	16:21
125,1	62,5	0,5	371	Fahrbahnverengung					16:3		



EFERDING

Mittendrin. Hautnah.



Eferding

SEIT 1222



Eferding erleben!

Seien Sie dabei und feuern Sie die Profis an!

Perfekte Stimmung

Direkt am Stadtplatz den Rennstart miterleben. Anfeuern & Mitfiebern!

Genuss & Gastfreundschaft

Regionale Kulinarik und gemütliche Lokale freuen sich auf Sie.

Historische Kulisse

Der Stadtplatz mit seinen alten Häusern bietet die richtige Kulisse.

Aktiv in der Donauregion

Direkte Nähe zum Donauradweg – für alle die selbst radeln wollen.



Bleiben & Entdecken

Historische Atmosphäre, malerischer Stadtplatz, beeindruckende Sehenswürdigkeiten, gemütliche Lokale und perfekte Erholung – Eferding hat viel zu entdecken!



DIE GEMEINDE INFO UND SERVICE APP



Stadtgemeinde Eferding



@stadtgemeinde.eferding

Stadtgemeinde Eferding
Stadtplatz 31, 4070 Eferding
07272 55 55
gemeinde@eferding.at

www.eferding.at



Gemeinsame
Erfolge bleiben
die schönsten.

Die Ober-
österreichische
versichert.



Rückhalt und Zusammenhalt stehen bei der Oberösterreichischen an erster Stelle. Denn was wäre der Sport ohne gemeinsame Erfolge?

ober 
österreichische
 versich.at




EurothermenResort
BAD SCHALLERBACH

Urlaub vom Alltag.

eurothermen.at



„Regionalität zahlt sich aus!“



100% aus Österreich





TOURISMUSGEMEINDE IM RADSPORTFIEBER

Liebe Radsport-Begeisterte!

Ich freue mich sehr, dass Bad Schallerbach heuer das zweite Mal als Partner der OÖ Radrundfahrt auftreten darf! Es ist mir eine Ehre, dass wir heuer als Zielort der dritten Etappe mit dabei sein dürfen und werden dieses Ereignis zum Anlass nehmen, ein großes Radsportfest zu organisieren.

Bad Schallerbach hat als eine der Top-Ten-Tourismusgemeinden Oberösterreichs gute Erfahrungen mit der Ausrichtung von Großveranstaltungen. Wir werden auch dem OÖ Landesradsportverband eine gute Bühne geben und die Zieleinfahrt der 3. Etappe zu einem Spektakel für alle Radsportbegeisterten und alle jene, die es noch werden wollen, machen. Um ein möglichst breites Publikum zu erreichen, wird gleichzeitig im Zentrum von Bad Schallerbach der jährliche Kunsthandwerksmarkt stattfinden und die örtlichen Vereine werden sich um die Bewirtung kümmern.

Der Radsport ist im Veranstaltungskalender Bad Schallerbachs seit vielen Jahren mit dem 24-h-Radmarathon des Radclubs Grieskirchen fest verankert, auch bei diesem Event sind wir von Beginn an fixer Kooperationspartner. Generell nimmt das Radfahren einen wichtigen Stellenwert



in der touristischen Ausrichtung Bad Schallerbachs ein, liegt doch unser Rathausplatz genau am Kreuzungspunkt der Radwege R17 und R19, dem Trattnachtal- und Panoramaradweg.

Genau dort findet auch der Zieleinlauf der 3. Etappe der OÖ Radrundfahrt statt – eine runde Sache also! In enger Kooperation mit unserem touristischen Flaggschiff, dem EurothermenRessort Bad Schallerbach werden wir uns bemühen, der OÖ Radrundfahrt ein würdiger Kooperationspartner zu sein und freuen uns auf einen spannenden Zieleinlauf am 06. Juni 2026!

Ich bedanke mich bei allen, die diese Veranstaltung möglich machen und wünsche allen Teilnehmer:innen viel Erfolg beim Rennen und unseren Gästen und Zuseher:innen viel Spaß in Bad Schallerbach!



Markus Brandlmayr
Bürgermeister

Wir freuen uns auf ein Wiedersehen bei den Veranstaltungshighlights in Bad Schallerbach 2026

Kunsthandwerksmarkt

04.06. – 07.06.2026

Regionales Kunsthandwerk am Rathausplatz

Ö3 Silent Cinema

12.06.2026

Das beliebte Freiluftkino macht Station in der Bad Schallerbacher „Arena-Unterführung“

Boxenstop in der Rathauskurve – Das Musifest zum 24-h-Radmarathon

11.07. – 12.07.2026

Die Marktkapelle Bad Schallerbach liefert den musikalischen Marathon zum Radrennen

Marktfest „80 Jahre Markterhebung“

21.08. – 23.08.2026

Das traditionelle Marktfest in der Badstraße steht heuer ganz im Zeichen der 80-jährigen Markterhebung

Musiroas

19.09.2026

Die Marktkapelle lädt zum musikalischen Wandertag anlässlich des europaweiten autofreien Tages

Genussmarkt

03.10.2026

Schmankerl aus der Region am Rathausplatz

3. ETAPPE

START 14:00 UHR



ASTEN/ST.FLORIAN/ BAD SCHALLERBACH



SAMSTAG 06.06. 156,7 KM | STARTORT: BACKALDRIN ASTEN/ST.FLORIAN

Samstag, 06. Juni 2026		3. Stage		Backaldrin St. Florian/Asten - Bad Schallerbach		156,7 km		
MARSCHTABELLE		Start: 48°12'58,9"N 14°24'34,6"E		Ziel: 48°13'50,7"N 13°55'18,1"E				
G-km von 0	G-km zu 0	km Pkt.	See-höhe	Ort	Str.	38	40	43
					Nr.	km/h	km/h	km/h
0,0	1,4	250		NST St. Florian/Asten, direkt vor Panäum Kompitzstraße 1, 4491 Asten Bezirk Linz-Land		14:00	14:00	14:00
0,1	1,3	0,1	250	rechts Rtg. Parkplätze/Hallen	⇨			
0,2	1,2	0,1	250	rechts abbiegen nach verspiegelter Halle	⇨			
0,3	1,1	0,1	250	FT, Schranken	⇨			
0,6	0,8	0,3	252	Werksausfahrt-Schranken rechts abbiegen	⇨			
0,8	0,6	0,2	250	1. Passage Panäum	⇨			
0,9	0,5	0,1	250	rechts Rtg. Parkplätze/Hallen	⇨			
1,1	0,3	0,2	250	rechts abbiegen nach verspiegelter Halle	⇨			
1,4	0,0	0,3	250	FT, Schranken	⇨			
0,0	156,7	0,0	252	OST nach Firmenausfahrt Backaldrin, links abbiegen auf Florianstraße	⇨	14:03	14:03	14:03
0,1	156,6	0,1	254	rechts abbiegen Rtg. St. Florian auf Gmdstr Weiling	⇨	14:04	14:04	14:03
1,2	155,5	0,5	253	Kreuzung mit L566 gerade Rtg. St. Florian	⇨	14:04	14:04	14:04
1,3	155,4	0,1	253	St. Florian	⇨	14:05	14:04	14:04
1,3	155,4	0,0	255	Halblinks	⇨	14:05	14:04	14:04
1,4	155,3	0,1	262	links abbiegen Rtg. Florianhalle	⇨	14:05	14:05	14:04
2,5	154,2	1,1	265	Engstelle St. Florian Wienerstraße	⇨	14:06	14:06	14:06
2,8	153,9	0,3	267	Marktgemeindefort St. Florian	⇨	14:07	14:07	14:06
2,9	153,8	0,1	268	Kreuzung links Rtg. A1 Wien Linz	⇨	14:07	14:07	14:07
3,5	153,2	0,6	259	FT, Kreisverkehr 3. Ausfahrt Rtg. Asten, FT	⇨	14:08	14:08	14:07
5,4	151,3	1,9	253	Kreuzung mit Weiling geradeaus, Rtg. Asten	⇨	14:11	14:11	14:10
6,2	150,5	0,8	250	rechts abbiegen Rtg. Firma Backaldrin, FT	⇨	14:12	14:12	14:11
6,4	150,3	0,2	250	rechts abbiegen über Brücke, Engstelle	⇨	14:13	14:12	14:11
6,6	150,1	0,2	247	links von Start weiter auf Kompitzstraße	⇨	14:13	14:12	14:12
6,7	150,0	0,1	249	rechts Rtg. Parkplätze/Hallen	⇨	14:13	14:13	14:12
6,9	149,8	0,2	247	rechts abbiegen nach verspiegelter Produktionshalle	⇨	14:13	14:13	14:12
7,0	149,7	0,1	247	FT, Schranken	⇨	14:14	14:13	14:12
7,3	149,4	0,1	254	W-Ausfahrt-Schranken links abbiegen - Florianstraße	⇨	14:14	14:13	14:13
8,0	148,7	0,7	254	rechts abbiegen Rtg. St. Florian auf Gmdstr Weiling	⇨	14:15	14:15	14:14
8,5	148,2	0,5	253	Kreuzung mit L566 gerade Rtg. St. Florian	⇨	14:16	14:15	14:14
8,6	148,1	0,1	253	St. Florian	⇨	14:16	14:15	14:15
8,6	148,1	0,0	255	Halblinks	⇨	14:16	14:15	14:15
8,7	148,0	0,1	262	links abbiegen Rtg. Florianhalle	⇨	14:16	14:16	14:15
9,8	146,9	1,1	265	Engstelle St. Florian Wienerstraße	⇨	14:18	14:17	14:16
10,1	146,6	0,3	267	SP1 Marktgemeindefort St. Florian	⇨	14:18	14:18	14:17
10,2	146,5	0,1	277	Kreuzung links Rtg. A1 Wien Linz	⇨	14:19	14:18	14:17
10,8	145,9	0,6	259	FT, Kreisverkehr 3. Ausfahrt Rtg. Asten, FT	⇨	14:20	14:19	14:18
12,7	144,0	1,9	253	Kreuzung mit Weiling geradeaus, Rtg. Asten	⇨	14:23	14:22	14:20
13,5	143,2	0,8	250	FT, rechts abbiegen Rtg. Firma Backaldrin	⇨	14:24	14:23	14:21
13,8	142,9	0,3	250	rechts abbiegen über Brücke, Engstelle	⇨	14:24	14:23	14:22
14,0	142,7	0,2	247	links von Start weiter auf Kompitzstraße	⇨	14:25	14:24	14:22
14,1	142,6	0,1	249	rechts Rtg. Parkplätze/Hallen	⇨	14:25	14:24	14:22
14,2	142,5	0,1	247	rechts abbiegen nach verspiegelter Produktionshalle	⇨	14:25	14:24	14:22
14,3	142,4	0,1	247	FT, Schranken	⇨	14:25	14:24	14:22
14,6	142,1	0,3	254	W-Ausfahrt-Schranken links auf Florianstraße	⇨	14:26	14:24	14:23
15,3	141,4	0,7	250	rechts abbiegen auf Gmdstr. Weiling	⇨	14:27	14:25	14:24
15,8	140,9	0,5	250	Kreuzung mit L566 gerade Rtg. St. Florian	⇨	14:27	14:26	14:25
15,9	140,8	0,1	250	St. Florian	⇨	14:28	14:26	14:25
15,9	140,8	0,0	250	Halblinks	⇨	14:28	14:26	14:25
16,0	140,7	0,1	262	links abbiegen Rtg. Florianhalle	⇨	14:28	14:27	14:25
17,1	139,6	1,1	265	Engstelle St. Florian Wienerstraße	⇨	14:30	14:28	14:26
17,4	139,3	0,3	267	SP2 Marktgemeindefort St. Florian	⇨	14:30	14:29	14:27
17,5	139,2	0,1	277	Kreuzung links Rtg. A1 Wien Linz	⇨	14:30	14:29	14:27
18,1	138,6	0,6	259	FT, Kreisverkehr 1. Ausfahrt Rtg. Steyr, FT	⇨	14:31	14:30	14:28
19,3	137,4	1,2	261	FT, Kreisverkehr 2. Ausfahrt, Rtg. Steyr, FT	⇨	14:33	14:31	14:29
20,7	136,0	1,4	266	rechts abbiegen Rtg. Steyr	⇨	14:34	14:33	14:31
24,1	132,6	3,4	301	Kreuzung gerade Rtg. Steyr	⇨	14:41	14:39	14:36
24,3	132,4	0,2	306	FT	⇨	14:41	14:39	14:36
25,9	130,8	1,6	308	FT	⇨	14:43	14:41	14:39
28,4	128,3	2,5	328	Kreuzung gerade Rtg. Steyr	⇨	14:47	14:45	14:42
29,2	127,5	0,8	360	Bezirk Steyr-Land	⇨	14:49	14:46	14:43
29,4	127,3	0,2	365	Kreuzung rechts abbiegen, Rtg. Siemding	⇨	14:49	14:47	14:44
34,1	122,6	4,7	380	Kreuzung rechts abbiegen, Rtg. Schiedberg, FT	⇨	14:56	14:54	14:50
34,6	122,1	0,5	384	Matzelsdorf	⇨	14:57	14:54	14:51
35,0	121,7	0,4	365	Kreuzung Links abbiegen, Rtg. Hilbemb	⇨	14:58	14:55	14:51
35,9	120,8	0,9	383	Droßendorf	⇨	14:59	14:56	14:53
38,1	118,6	2,2	391	Kreuzung gerade, Rtg. Hilbemb	⇨	15:03	15:00	14:56
38,3	118,4	0,2	394	Hilbemb	⇨	15:03	15:00	14:56
38,8	118,1	0,3	385	Kreuzung links abbiegen, Rtg. Bad Hall	⇨	15:03	15:00	14:56
39,1	117,6	0,5	388	Halblinks Rtg. Bad Hall	⇨	15:04	15:01	14:57
40,8	115,9	1,7	400	rechts abbiegen Rtg. Bad Hall	⇨	15:07	15:04	14:59
41,4	115,3	0,6	405	Mengersdorf	⇨	15:08	15:05	15:00
41,9	114,8	0,5	395	Kreuzung links abbiegen Rtg. Bad Hall	⇨	15:09	15:05	15:01
42,6	114,1	0,7	406	Großmengersdorf	⇨	15:10	15:06	15:02
42,8	113,9	0,2	408	Kreuzung links, Güterweg Pesendorf bei Blumenhof	⇨	15:10	15:07	15:02
43,6	113,1	0,8	410	Pesendorf	⇨	15:11	15:08	15:03
44,7	112,0	1,1	412	Kreuzung B122 gerade Rtg. Waldneukirchen, FT	⇨	15:13	15:10	15:05
44,2	108,5	3,5	427	Kreuzung links Rtg. Grünburg	⇨	15:15	15:15	15:10
44,2	108,5	0,0	427	Waldneukirchen	⇨	15:15	15:15	15:10
48,9	107,8	0,7	438	rechts abbiegen Rtg. Nußbach	⇨	15:20	15:16	15:11
52,2	104,5	3,3	436	Adlwang	⇨	15:25	15:21	15:19
52,5	104,2	0,3	421	Kreuzung links Rtg. Kirchdorf	⇨	15:25	15:21	15:19
52,7	104,0	2,3	459	Bezirk Kirchdorf	⇨	15:26	15:22	15:20
57,4	99,3	2,2	469	Nußbach	⇨	15:33	15:29	15:23
57,8	98,9	0,4	455	FT	⇨	15:34	15:29	15:23
60,2	96,5	2,4	434	Dauersdorf	⇨	15:38	15:33	15:27
60,7	96,0	0,5	424	Jageredt	⇨	15:38	15:34	15:27
61,1	95,6	0,4	406	FT, Kreuzung links Rtg. Kirchdorf	⇨	15:39	15:34	15:28
62,7	94,0	1,6	416	Kreuzung rechts Rtg. Sautern	⇨	15:42	15:37	15:30
62,9	93,8	0,2	416	Sautern	⇨	15:42	15:37	15:30
63,3	93,4	0,4	400	Bahnunterführung	⇨	15:42	15:37	15:31
65,5	91,2	2,2	404	Kreuzung links Rtg. Kirchdorf an der Krems	⇨	15:46	15:41	15:34
68,6	88,1	3,1	415	FT + KV, 1. Ausfahrt Rtg. Gmunden, FT	⇨	15:51	15:45	15:38
68,9	87,8	0,3	424	Inzersdorf Start KOM1	⇨	15:51	15:46	15:39
69,3	87,5	0,3	437	Gernsbach	⇨	15:52	15:45	15:39
69,8	87,4	0,1	440	BUFFET START	⇨	15:52	15:46	15:39
70,0	86,7	0,7	466	BUFFET END	⇨	15:53	15:48	15:40
70,0	86,7	0,0	466	Green Zone	⇨	15:53	15:48	15:40
72,8	83,9	2,8	611	KOM1 Magdalenenberg Kat.1 3,9 km Ø 4,8 %, max. 8 %	⇨	15:57	15:52	15:44
75,5	81,2	2,7	486	Pettenbach	⇨	16:02	15:56	15:48
76,2	80,5	0,7	484	Kreuzung rechts Rtg. Pettenbach Zentrum	⇨	16:03	15:57	15:49

76,3	80,4	0,1	485	Fahrbahnverengung	⇨	16:03	15:57	15:49	
76,4	80,3	0,1	487	Kreuzung links bei Pfarrkirche	⇨	L1330	16:03	15:57	15:49
76,4	80,3	0,0	484	Kreuzung links Rtg. Gmunden	⇨	L1330	16:03	15:57	15:49
76,7	80,0	0,3	488	BU	⇨	####	16:04	15:58	15:50
76,9	79,8	0,2	485	FT + KV, 2. Ausfahrt Rtg. Lambach, FT	⇨	L536	16:04	15:58	15:50
78,6	78,1	1,7	464	Kreuzung rechts in Wassehubstrasse	⇨	⇨	16:07	16:00	15:52
78,8	77,9	0,2	464	Kreuzung links Rtg. Wels/Eberstallzell	⇨	⇨	16:07	16:00	15:52
82,0	74,7	3,2	441	Bezirk Wels-Land	⇨	⇨	16:12	16:06	15:57
86,2	70,5	4,2	385	Eberstallzell	⇨	⇨	16:19	16:12	16:03
86,9	69,8	0,7	386	Kreuzung rechts Rtg. A1 Wien - Linz	⇨	L1242	16:20	16:12	16:04
87,3	69,4	0,4	400	KV, 3. Ausfahrt auf Welsstraße	⇨	⇨	16:20	16:13	16:04
88,1	68,6	0,8	408	FT, Kreuzung links Rtg. Steinhaus	⇨	L1242	16:22	16:15	16:05
91,4	65,3	3,3	397	Linden	⇨	⇨	16:27	16:20	16:10
91,7	65,0	0,3	395	Kreuzung links Rtg. Lambach	⇨	L537	16:27	16:20	16:10
91,8	64,9	0,1	398	Kreuzung rechts Rtg. Lambach	⇨	⇨	16:27	16:20	16:11
94,4	62,3	2,6							



„ Natur, Quellen und Begegnungen, die gut tun. Einfach genießen.“

Bunt wias Leben

Mag. (FH) Philipp Haas, Geschäftsführer Tourismusverband Quellenviertel

Griäß di im Quellenviertel.



Zwischen Gelassenheit und Lebenslust entfaltet sich im Westen Oberösterreichs eine vielfältige Region aus Thermalwasser, Braukultur, Natur, Genuss und herzlicher Gastfreundschaft.

Kraft aus den Quellen

Thermen, Heilbäder und Naturkraft schenken neue Energie. Die Eurotherme Bad Schallerbach und das Spa Resort Geinberg bieten Badespaß für Familien und Wellness für Erholungssuchende.



Blasmusik, Dorffeste, Theater und Kunst

Kultur prägt den Alltag im Quellenviertel – von gelebtem Brauchtum über den Musiksommer Bad Schallerbach bis zum Woodstock der Blasmusik. Tradition und Moderne verbinden sich hier zu lebendiger Kultur mit Ausstrahlung weit über die Region hinaus.



Erfahre den Zauber der Natur.

Erlebnisse für Entdecker

Zahlreiche Ausflugsziele entlang der Rad-Routen verleiten zu einem Zwischenstopp, Gasthäuser und gemütliche Most-schenken zu verdienten Pausen.



- 1.000 km Radwegenetz
- Gratis Rad-Karte
- Online Tourenplaner
- Geführte Radtouren



quellenviertel.at



RADSPORT IN ST. FLORIAN

Liebe Radsport-Begeisterte,
liebe Gäste,

als Bürgermeister von St. Florian freut es mich ganz besonders, dass die diesjährige Raiffeisen Oberösterreich Rundfahrt wieder nach bzw. durch St. Florian führt. St. Florian ist Teil der Tourismusregion Donau und das Thema „Rad“ ist ein wesentlicher Teil der touristischen Positionierung unserer Region. Radelnde Gäste sind sehr herzlich willkommen und erleben wunderbare Landschaft, sehenswerte Kulturgüter und ein vielfältiges Museums- und Kulturprogramm. Die Top-Fahrer des europäischen Radsports in St. Florian begrüßen zu dürfen ist ein besonderes Erlebnis.

ST. FLORIAN
MARKTGEMEINDE

Ich bedanke mich bei den Organisatorinnen und Organisatoren für die Ausrichtung der Rundfahrt und bei den Sportlern, die mit ihren Spitzenleistungen quasi zu Botschaftern für den Radsport, für das Individual-Radeln und für unsere Region werden und wunderbare Bilder auf die Bildschirme zaubern.



Bernd Schützeneder
Bürgermeister der Marktgemeinde St. Florian





SCHNEIDER Torsysteme


SCHNEIDER TORSYSTEME GMBH

Design mit Funktion

Das Unternehmen SCHNEIDER Torsysteme steht für qualitativ hochwertige Industrietore. Seit 1989 produziert das Familienunternehmen in Buchkirchen bei Wels hochwertige Torsysteme für Industrie, Gewerbe, Einsatzorganisationen und den öffentlichen Bereich. Zum Portfolio gehören Falttore, Sektionaltore, Schiebetore, Flügeltore und Rolltore aus Alu und Stahl sowie Verlade-systeme.

SCHNEIDER Torsysteme bietet seinen Kunden von der Planung über die individuelle Fertigung bis zur Montage und dem Kundendienst alles aus einer Hand.

Wir sind IHR PARTNER FÜR TOR-LÖSUNGEN!



SCHNEIDER TORSYSTEME GMBH

4611 Buchkirchen | Kalzitstraße 11 | Tel. +43 (0) 72 43 / 5 45 88 - 0 | Mail. verkauf@schneider.co.at



PANEUM

WUNDERKAMMER DES BROTES



6. Juni 2026
16. Int. Raiffeisen
Oberösterreich
Rundfahrt

- 12:15 — Teampräsentationen der Radprofis der 16. Int. Raiffeisen OÖ Rundfahrt 2026
Fotomöglichkeit mit den Stars von Morgen!
- 14:00 — Rennstart der Profis
- 14:45 — Start Kinderrennen (kostenlose Teilnahme!)
- 16:30 — Siegerehrung Kinderrennen



FREIER EINTRITT INS PANEUM

„Das PANEUM soll den Besuchern verdeutlichen, welchen Einfluss und Stellenwert Brot in allen Epochen der Menschheitsgeschichte hatte und bis heute hat“, beschreibt backaldrin-Eigentümer und Kornspitz-Erfinder Peter Augendopler sein Herzensprojekt. Sobald Besucher die Schwelle überschreiten, tauchen sie in eine faszinierende Welt ein, die die Geschichte des Brotes auf eindrucksvolle Weise erzählt.

Ägyptische Kornmumien und Spielzeugautos, peruanische Totempfähle und Meissner Porzellan, chinesische Getreidespeicher, Zunftgeräte, Gemälde und Tausende Bücher – die Sammlung, die das Fundamt des PANEUM bildet, ist ebenso welt- und zeitungspannend.

Am 6. Juni kann die Wunderkammer des Brotes im Rahmen der 16. Int. Raiffeisen Oberösterreich Rundfahrt kostenlos besucht werden.





STIFT SCHLÄGL ERLEBEN VIELFALT INMITTEN DES BÖHMERWALDES

Schlägl

STIFTSBRAUEREI

Willkommen im Stift Schlägl. Eingebettet in die beeindruckende Landschaft des Böhmerwaldes, nahe der bayerisch-tschechischen Grenze, verbindet das traditionsreiche Prämonstratenserstift gelebte Geschichte mit überraschend modernen Erlebnissen. Ob Tagesausflug oder Wochenendtrip – was hier geboten wird, begeistert Gruppen jeder Art: kulturinteressiert, genussfreudig, rätselhungrig.

Herzstück des Stifts ist die über 800 Jahre alte Klosteranlage selbst – mit ihrer ehrwürdigen Kirche, dem barocken Bibliothekssaal und der Stiftsausstellung. Besucherinnen und Besucher können sich hier im Rahmen einer Führung auf Spurensuche durch die bewegte Geschichte des Klosters machen – und tauchen ein in eine Welt, die viel zu erzählen hat.

Ein absolutes Highlight ist die Stiftsbrauerei Schlägl, in der seit Jahrhunderten Bier gebraut wird – mit Sorgfalt, Tradition und handwerklicher Präzision. Bei einer Brauereiführung wird nicht nur die Kunst des Bierbrauens lebendig, sondern auch die Philosophie dahinter spürbar: regional, nachhaltig, echt. Das neue Sudhaus vereint Technik und Ästhetik – ein Blick hinein lohnt sich. Und spätestens bei der anschließenden Bierverskostung wird klar, warum Schlägl das „WERTvollste Bier Österreichs“ braut.

Wer im Anschluss kulinarischen Genuss wünscht, ist im Stiftskeller goldrichtig. Direkt im Stift gelegen, verbindet er Gemütlichkeit mit Geschmack. Die Küche ist regional, frisch und authentisch. – und



der Gastgarten zählt zu den schönsten der Region. Ideal für Gruppen, die nach einem erlebnisreichen Tag einkehren und gemeinsam genießen wollen. Ganz neu – und bereits ein Publikumsmagnet – sind die beiden Escape Games im und rund um das Stift. Ob Indoor oder Outdoor: Hier werden Rätsel gelöst, Teamgeist bewiesen und Geschichte auf spielerische Weise erlebt. Die Geschichten rund um den „Golddrausch“ oder den „Kunstraub“ führen durch das Stift und seine Umgebung – überraschend, spannend, unvergleichlich.

Wer zwischendurch frische Waldluft tanken möchte, kann direkt vom Stift aus aufbrechen: Das neue Wegenetz „North Trails“ lädt zu ausgedehnten Laufeinheiten ein. Die naturnahe Streckenführung durch den Böhmerwald bringt nicht nur Bewegung, sondern auch viele schöne Ausblicke inmitten der Natur.

Und weil ein Tag kaum reicht, um all das zu erleben, bietet das Stift Schlägl auch gemütliche

Übernachtungsmöglichkeiten: Im Haus der Ruhe finden Gäste Erholung umgeben von klösterlicher Atmosphäre. Wer es naturnaher mag, bucht eines der modernen Apartments im Forsthaus Holzschlag – ideal für Selbstversorger und Gruppen, die gern mitten in der Natur wohnen.

Wir schnüren Ihnen gerne ein individuelles Gesamtpaket – ganz nach Ihren Wünschen. Einfach anfragen, zurücklehnen und auswählen. Ein Tag, viele Möglichkeiten – wir freuen uns auf Ihren Besuch!

Anfragen
 +43 (0) 7281 8801 810
fuehrungen@stift-schlaegl.at
www.stift-schlaegl.at





RADSPORTFIEBER AM TOR ZUM BÖHMERWALD

Sehr geehrte Damen und Herren,
liebe Radsportfreunde!

Wie in den vergangenen Jahren präsentiert sich Aigen-Schlägl auch im Jahr 2026 wieder ganz als Zentrum des Radsports. Es ist für unsere Marktgemeinde eine große Freude und Ehre, dass wir in diesem Jahr als Zielort der finalen Etappe der 16. Int. Raiffeisen Oberösterreich Radrundfahrt ausgewählt wurden. Das Finale am 7.6.2026 wird dabei eingebettet sein in ein mehrtägiges Raderlebnis für die lokale Bevölkerung und die Gäste der Region.

Mit den zeitgleich stattfindenden 33. Österreichischen Radmeisterschaften der Feuerwehren samt Community-Bewerb und dem begleitenden „Velorama Bike-Wochenende“ im Mühlviertel wird am verlängerten Fronleichnam-Wochenende von 4. bis 7. Juni Aigen-Schlägl zum Freiluft-Veranstaltungsraum für alles rund ums aktive, sportliche und genussvolle Radfahren. Erstmals wird dabei Start und Ziel der Etappe beim Stift Schlägl sein, um das Rad-Event vor einer beeindruckenden Kulisse auszutragen.

Ein besonderes Herzensanliegen findet dabei am Samstag, dem 6. Juni statt, wo mit einem Weltrekordversuch im Fahrradklingeln und einer Charity-Radrundfahrt und -Wanderung für den guten Zweck geradelt und gewandert wird. Unter dem Titel „Klingeln für Hoffnung“ soll am Gelände des Stifts Schlägl das größte Fahrradklingelorchester der Welt erklingen. Neben der sportlichen Herausforderung eines Radrennens zeigt sich dabei der Radsport auch als Gemeinschaftssport, bei dem es neben persönlichen

Bestzeiten auch um ein Team-Erlebnis für alle Generationen geht. Das Mühlviertel und insbesondere die Böhmerwald-Region eignen sich dabei aufgrund der sanften Hügellandschaft und der

verkehrsberuhigten Wege hervorragend für Radgenuss mit allen Sinnen.

Ein herzlicher Dank gilt allen beteiligten Organisationen, speziell den Freunden von Aigen-Schlägl, dem Stift Schlägl, dem Tourismusverband Mühlviertel sowie allen Sponsoren und Vereinen für die gute Vorbereitung und die starke Zusammenarbeit bei der Abwicklung einer solchen Großveranstaltung.

Ich freue mich auf ein abwechslungsreiches und spannendes Raderlebnis und wünsche allen Teilnehmerinnen und Teilnehmern viel Erfolg für ihre sportlichen Höchstleistungen.

Johannes Großruck
Bürgermeister der Marktgemeinde Aigen-Schlägl



4. ETAPPE

START 11:20 UHR

backaldrin
Original
Kornspitz

STIFT SCHLÄGL- STIFT SCHLÄGL



SONNTAG 07.06. 169,2 KM | STARTORT: STIFT SCHLÄGL

Sonntag, 07. Juni 2026		4. Stage		Stift Schlägl - Stift Schlägl		169,2 km		
		Start/Ziel: 48°38'16.1"N 13°58'06.0"E		MARSCHTABELLE				
G-km von 0	G-km zu 0	km Pkt.	See- höhe	Ort	Str. Nr.	38 km/h	40 km/h	43 km/h
0,0	169,2	0,0	543	OST Stift Schlägl, Schlägler Hauptstraße 2 4160 Aigen/Schlägl Bezirk Rohrbach		11:20	11:20	11:20
0,1	169,1	0,1	544	Kreuzung rechts, Rtg. Haslach	L1546	11:20	11:20	11:20
0,3	168,9	0,2	553	FT		11:20	11:20	11:20
0,5	168,7	0,2	554	halblinks Rtg. Haslach		11:20	11:20	11:20
0,6	168,6	0,1	555	BÜ	####	11:20	11:20	11:20
2,3	166,9	1,7	587	Untemeudorf		11:23	11:23	11:23
3,8	165,4	1,5	577	Minihof		11:26	11:25	11:25
5,4	163,8	1,6	555	Schwackerreith		11:28	11:28	11:27
5,9	163,3	0,5	550	Schwackerreith		11:29	11:28	11:28
6,9	162,3	1,0	555	Damreith		11:30	11:30	11:29
9,5	159,7	2,6	498	Haslach an der Mühl		11:35	11:34	11:33
9,7	159,5	0,2	499	Kreuzung Links Rtg. Freistadt		11:35	11:34	11:33
9,8	159,4	0,1	502	FT, Kreuzung gerade Rtg. Freistadt, FT	B38	11:35	11:34	11:33
10,1	159,1	0,3	515	FT		11:35	11:35	11:34
10,2	159,0	0,1	520	FT		11:36	11:35	11:34
10,5	158,7	0,3	539	FT, Kreuzung gerade Rtg. Freistadt, FT	B38	11:36	11:35	11:34
12,0	157,2	1,5	568	links abbiegen Rtg. Moldaustausee Start KOM1	L1544	11:38	11:38	11:36
15,3	153,9	3,3	780	St. Stefan am Walde, FT		11:44	11:42	11:41
15,5	153,7	0,2	808	links weiter Rtg. Hotel Aviva		11:44	11:43	11:41
15,9	153,3	0,4	810	FT		11:45	11:43	11:42
16,8	152,4	0,9	870	KOM1 Hotel Aviva Afiesi Kat.1 4,8 km Ø 6,3 %, max. 12 %		11:46	11:45	11:43
18,5	150,7	1,7	860	Oberafiesl		11:49	11:47	11:45
19,3	149,9	0,8	835	Unterafiesl		11:50	11:48	11:46
22,6	146,6	3,3	750	Bezirk Urfahr Umgebung		11:55	11:53	11:51
27,2	142,0	4,6	695	Kreuzung links Rtg. Freistadt	B38	12:02	12:00	11:57
29,2	140,0	2,0	710	FT		12:06	12:03	12:00
29,2	140,0	0,0	708	Kreuzung rechts Rtg. Vorderweißbach	L1491	12:06	12:03	12:00
29,2	140,0	0,0	706	Vorderweißbach		12:06	12:03	12:00
29,3	139,9	0,1	700	Kreuzung links weiter auf L1491	L1491	12:06	12:03	12:00
29,5	139,7	0,2	706	Kreuzung rechts Engstelle	L1491	12:06	12:04	12:01
31,6	137,6	2,1	704	Kreuzung links Rtg. Traberg		12:09	12:07	12:04
33,7	135,5	2,1	808	Kreuzung rechts Rtg. Traberg	L1490	12:13	12:10	12:07
35,3	133,9	1,6	851	Traberg		12:15	12:12	12:09
35,5	133,7	0,2	857	Kreuzung links Rtg. Obereukirchen	L1490	12:16	12:13	12:09
40,5	128,7	5,0	755	Kreuzung links Rtg. Waxenberg	L581	12:23	12:20	12:16
40,5	128,7	0,0	755	Waxenberg		12:23	12:20	12:16
40,8	128,4	0,3	754	Kreuzung rechts Rtg. Gramastetten	L581	12:24	12:21	12:16
43,8	125,4	3,0	578	Bezirk Rohrbach		12:29	12:25	12:21
45,4	123,8	1,6	661	St. Veit im Mühlkreis		12:31	12:28	12:23
45,9	123,3	0,5	680	Kreuzung rechts Rtg. St. Johann am Wimberg, FT	L1511	12:32	12:28	12:24
48,0	121,2	2,1	740	Kreuzung rechts Rtg. Haslach, FT	L1514	12:35	12:32	12:26
48,1	121,1	0,1	740	GreenZone		12:35	12:32	12:27
60,4	118,8	2,3	723	St. Johann am Wimberg		12:39	12:35	12:30
51,1	118,1	0,7	710	FT		12:40	12:36	12:31
54,5	114,7	3,4	665	St. Peter am Wimberg		12:46	12:41	12:36
55,0	114,2	0,5	655	Kreuzung links Rtg. Linz	L1512	12:46	12:42	12:36
55,3	113,9	0,3	663	SP1 Kirche St. Peter am Wimberg		12:47	12:42	12:37
56,7	112,5	1,4	617	Kreuzung rechts Rtg. Neufelden	L1521	12:49	12:45	12:39
58,8	110,4	2,1	620	Steinbruch		12:52	12:48	12:42
62,8	106,4	4,0	450	Untemberg		12:59	12:54	12:47
62,9	106,3	0,1	445	BÜ	####	12:59	12:54	12:47
63,4	105,8	0,5	445	Kehe rechts 180°		13:00	12:55	12:48
63,5	105,7	0,1	449	links Rtg. Neufelden	L1518	13:00	12:55	12:48
64,5	104,7	1,0	502	Neufelden		13:01	12:56	12:50
65,2	104,0	0,7	506	GreenZone		13:02	12:57	12:50
65,3	103,9	0,1	508	BUFFET START		13:03	12:57	12:51
65,5	103,7	0,2	538	FT		13:03	12:58	12:51
65,6	103,6	0,1	543	FT		13:03	12:58	12:51
66,2	103,0	0,6	571	BUFFET END		13:04	12:59	12:52
66,2	103,0	0,0	572	GreenZone		13:04	12:59	12:52
66,5	102,7	0,3	579	FT, Kreuzung B127 gerade Rtg. Altenfelden, FT		13:05	12:59	12:52
66,7	102,5	0,2	595	Altenfelden		13:05	13:00	12:53
67,4	101,8	0,7	600	Kreuzung links auf Wildparkstrasse	L585	13:06	13:01	12:54
68,7	100,5	1,3	561	weiter Rtg. Oberkappel		13:08	13:03	12:55
69,6	99,6	0,9	535	Kreuzung rechts Rtg. Obemühl	L585	13:09	13:04	12:57
72,5	96,7	2,9	390	Kreuzung links Rtg. Obemühl		13:14	13:08	13:01
74,9	94,3	2,4	300	Obemühl		13:18	13:12	13:04
75,1	94,1	0,2	295	Kreuzung rechts Rtg. Grafenau Engstelle		13:18	13:12	13:04
75,5	93,7	0,4	285	rechts um GH Gieringer		13:19	13:13	13:05
75,6	93,6	0,1	285	rechts schmale Strasse Start KOM2		13:19	13:13	13:05
78,1	91,1	2,5	510	links weiter Rtg. Niederkappel		13:23	13:17	13:08
78,6	90,6	0,5	540	KOM2 OA Niederkappel Kat.1 3,1 km Ø 8,5 %, max. 16 %		13:24	13:17	13:09
78,8	90,4	0,2	536	Kreuzung links Rtg. Hofkirchen	L1533	13:24	13:18	13:09
81,1	88,1	2,3	588	Oberpumberg		13:28	13:21	13:13
85,9	83,3	4,8	580	Hofkirchen im Mühlkreis		13:35	13:28	13:19
86,2	83,0	0,3	590	Kreuzung gerade Rtg. Oberkappel	L584	13:36	13:29	13:20

89,8	79,4	3,6	605	Altenhof				13:41	13:34	13:25
97,4	71,8	7,6	530	Oberkappel				13:53	13:46	13:35
97,8	71,4	0,4	509	Kreuzung rechts Rtg. Kollerschlag			L584	13:54	13:46	13:36
98,0	71,2	0,2	505	Kreuzung rechts Rtg. Rohrbach			L1543	13:54	13:47	13:36
98,6	70,6	0,6	539	GreenZone - OE Oberkappel				13:55	13:47	13:37
105,7	63,5	7,1	665	Mistlberg				14:06	13:58	13:47
106,8	62,4	1,1	728	Kollerschlag				14:08	14:00	13:49
107,4	61,8	0,6	717	Kreuzung gerade Rtg. Rohrbach			L1530	14:09	14:01	13:49
107,5	61,7	0,1	717	Kreuzung rechts Rtg. Freistadt			B38	14:09	14:01	13:50
108,7	60,5	1,2	673	FT				14:11	14:03	13:51
110,2	59,0	1,5	670	FT				14:14	14:05	13:53
111,5	57,7	1,3	680	FT				14:16	14:07	13:55
113,7	55,5	2,2	552	FT				14:19	14:10	13:58
113,8	55,4	0,1	543	FT				14:19	14:10	13:58
114,3	54,9	0,5	509	FT				14:20	14:11	13:59
114,4	54,8	0,1	501	FT				14:20	14:11	13:59
115,1	54,1	0,7	505	FT+KV, 2. Ausfahrt Rtg. Rohrbach, FT			B38	14:21	14:12	14:00
115,2	54,0	0,1	505	links auf Güterweg Kirchbach Start KOM3				14:21	14:12	14:00
118,5	50,7	3,3	688	Kirchbach				14:27	14:17	14:05
119,6	49,6	1,1	744	KOM3 Kirchbach Kat.1 4,4 km Ø 5,4 %, max. 11 %				14:28	14:19	14:06
120,0	49,2	0,4	726	Kreuzung rechts rtg. Aigen-Schlägl			L1547	14:29	14:20	14:07
121,0	48,2	1,0	710	Odenkirchen				14:31	14:21	14:08
125,9	43,3	4,9	550	Aigen-Schlägl				14:38	14:28	14:15
126,3	42,9	0,4	542	FT + KV, 1. Ausfahrt Rtg. Linz, FT			B127	14:39	14:29	14:16
126,6	42,6	0,3	540	FT + KV, 3. Ausfahrt Rtg. Stift Schlägl, FT				14:39	14:29	14:16
127,0	42,2	0,4	543	SP2 Stift Schlägl, 1. Finish line				14:40	14:30	14:17
127,1	42,1	0,1	544	Kreuzung links Rtg. Rohrbach			L1546	14:40	14:30	14:17
127,2	42,0	0,1	547	FT, Kreuzung rechts Rtg. Aigen-Schlägl Zentrum, FT				14:40	14:30	14:17
127,3	41,9	0,1	555	GreenZone				14:41	14:30	14:17
127,4	41,8	0,1	563	BUFFET START				14:41	14:31	14:17
127,8	41,4	0,4	594	BUFFET END				14:41	14:31	14:18
127,8	41,4	0,0	596	GreenZone				14:41	14:31	14:18
128,1	41,1	0,3	610	Aigen-Schlägl Marktplatz				14:42	14:32	14:18
128,2	41,0	0,1	602	Kreuzung links Schlossergasse Rtg. Schwarzenberg			L590	14:42	14:32	14:18
128,4	40,8	0,2	604	Kreuzung gerade			L590	14:42	14:32	14:19
128,9	40,3	0,5	588	FT, Kreuzung rechts Rtg. Schwarzenberg			L589	14:43	14:33	14:19
132,6	36,6	3,7	590	Stollnberg				14:49	14:38	14:25
132,7	36,5	0,1	587	FT				14:49	14:39	14:25
132,8	36,4	0,1	587	FT				14:49	14:39	14:25
132,9	36,3	0,1	588	FT				14:49	14:39	14:25
134,2	35,0	1,3	607	Ullrichsberg				14:51	14:41	14:27
134,3	34,9	0,1	603	FT + KV, 3. Ausfahrt Rtg. Kollerschlag, FT			L1552	14:52	14:41	14:27
134,6	34,6	0,3	614	FT				14:52	14:41	14:27
135,0	34,2	0,4	593	links Rtg. Kollerschlag - Sportzentrum			L590	14:53	14:42	14:28
135,7	33,5	0,7	570	Stangl						



Ein neues Bike-Revier in Oberösterreich:
21 Bike Host Hotels. 108 Touren. 9.000 km.

velorama

Mühlviertel

Mitten im Mühlviertel wartet ein Bike-Erlebnis für alle,
die **Gravel und Rennrad** lieben:
ruhige Straßen, aussichtsreiche Strecken, sanfte
Höhenmeter und Gastgeber, die Rad wirklich verstehen.

Von **4. bis 7. Juni** zeigt das Velorama Bike Weekend,
was im Mühlviertel steckt – mit Community-Rides,
besonderen Bike-Erlebnissen und echtem
Mühlviertler Spirit.





Oberösterreichs feinste Adresse für Gravel & Rennrad.

Wer lieber **echt als überlaufen** fährt, findet im Mühlviertel genau das richtige Revier: weite Ausblicke, ruhige Straßen, charakterstarke Touren und Gastgeber mit echter Bike-Kompetenz.



Ride Real.
Ride Velorama.

Alle Angebote unter
velorama.at



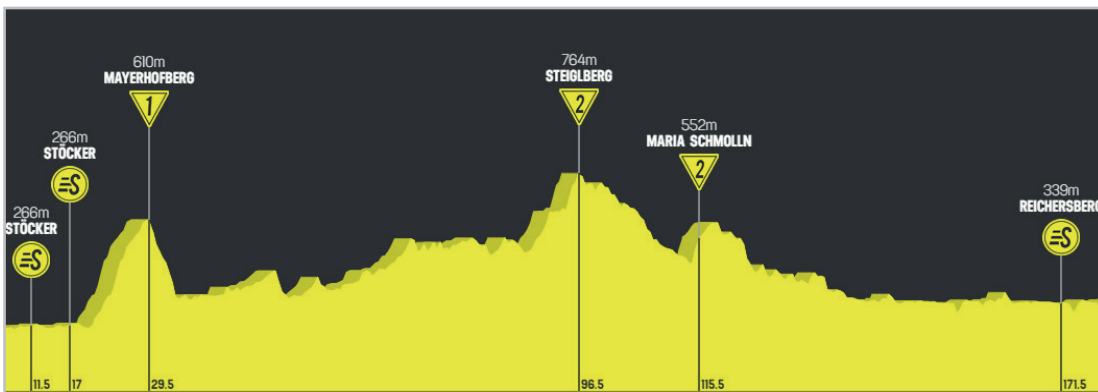
Velorama Mühlviertel

Hauptplatz 19, A-4190 Bad Leonfelden
Tel.: +43 50 7263 | info@muehlviertel.at
www.muehlviertel.at



HÖHENPROFILE

2. ETAPPE: FREITAG 05.06. 187,6 KM STARTORT: HAUPTPLATZ EFERDING



3. ETAPPE: SAMSTAG 06.06. 156,7 KM STARTORT: BACKALDRIN/ST.FLORIAN/ASTEN



4. ETAPPE: SONNTAG 07.06. 169,2 KM STARTORT: STIFT SCHLÄGL



Raiffeisen
Oberösterreich



Sport *ober*

PRÄMONSTRATENSIER CHORWERKEN
Stift Schlägl

oberösterreichische
Landesbank



PANEUM
WUNDERKAMMER DES BROTES



ST. LORIAN
MARKTGEMEINDE



Eurothermen

SCHNEIDER
Torsysteme



STÖCKER
EFERDING



Schlägl
STIFTSBRAUEREI



S'INN
VIERTEL

SCHWINGSHANDL

L_nz



Eferding
SEIT 1222

FELBERMAYR

backaldrin
Original
Kornspitz

TAKE A RISK
VISIT LINZ

TECH



EIN SCHLUCK ECHTER HEIMAT.

SEIT 1580.



www.stiftsbrauerei-schlaegl.at





— CYCLING AUSTRIA —
OBERÖSTERREICH



ÖSTERREICHISCHE RAD- STAATSMEISTERSCHAFTEN

MIT ALLEN ÖSTERREICHISCHEN TOPSTARS!



JUNIORINNEN, JUNIOREN, DAMEN ELITE, MÄNNER ELITE

SONNTAG, 28. JUNI 2026
SCHWANENSTADT

STAATSMEISTERSCHAFT IN SCHWANENSTADT

Sehr geehrte Damen und Herren!
Liebe Sportbegeisterte!
Liebe Fahrerinnen und Fahrer!

Es freut mich sehr, dass Schwanenstadt am 28. Juni Austragungsort der Österreichischen Rad-Staatsmeisterschaften sein darf. Unsere Stadt hat bereits eine lange und erfolgreiche Tradition im Radsport und durfte in den vergangenen Jahren immer wieder bedeutende Bewerbe willkommen heißen – von Etappen und Zieleinläufen der Oberösterreich Rundfahrt über die Paracycling-Europameisterschaften bis hin zu mehrfach ausgetragenen Landesmeisterschaften am Pumptrack. Wir haben auch immer wieder erfolgreiche Fahrer hervorgebracht.

Möglich wird dies durch das große Engagement unseres motivierten Radclubs, vieler freiwilliger Helferinnen und Helfer sowie zahlreicher Unterstützerinnen und Unterstützer, die mit Begeisterung und Einsatzbereitschaft den Radsport in unserer Region leben.

Wir freuen uns sehr, zahlreiche Spitzensportlerinnen und Spitzensportler in Schwanenstadt begrüßen zu dürfen und wünschen allen Teilnehmerinnen und Teilnehmern ein



spannendes, faires und unfallfreies Rennen sowie eine erfolgreiche Saison.

Besonders freut es uns, dass dieses sportliche Großereignis in ein ganz besonderes Wochenende fällt: Von 26. bis 28. Juni

findet gleichzeitig unser traditionelles Stadtfest statt. Zudem blickt Schwanenstadt bereits voller Vorfreude auf das kommende Jahr, in dem wir das 400-Jahr-Jubiläum der Stadterhebung feiern dürfen. Damit erwartet unsere Stadt ein Wochenende voller Sport, Begegnung und Gemeinschaft.

Ich wünsche allen Gästen schöne Stunden in Schwanenstadt und bedanke mich bei allen, die zum Gelingen dieser Veranstaltung beitragen.

Herzlich willkommen in Schwanenstadt!

Mag. Doris Staudinger
Bürgermeisterin





POWER IN MOTION



Container
mieten

CONTAINER MIETEN LEICHT GEMACHT





16. Int. Raiffeisen Oberösterreich Rundfahrt

Teamliste

1	1-7		10	91-97		19	181-187	
Team Vorarlberg			Bahrain Victorious Development Team			Soudal Quick-Step Devo Team		
2	11-17		11	101-107		20	191-197	
Hrinkow Advarcis			Benotti Berthold			Swatt Club		
3	21-27		12	111-117		21	201-207	
Schwingshandl Intralogistics			Kasper Crypto4Me			Team United Shipping		
4	31-37		13	121-127		22	211-217	
ARBÖ Kärnten Sport Feld am See			Kolesarski Klub Novo Mesto			Team Visma Lease A Bike Development		
5	41-47		14	131-137		23	221-227	
Tirol KTM Cycling Team			MaxSolar-Raymon			Team Brennan		
6	51-57		15	141-147		24	231-237	
WSA KTM Graz			Mentorise Team CCN			UC Trevigiani Energiapura Marchiol		
7	61-67		16	151-157		25		
USA			Pogi Team Gusto Ljubljana			Team Q36.5-Amacx		
8	71-77		17	161-167				
Luxembourg			REMBE Rad-Net					
9	81-87		18	171-177				
Azerion / Villa Valkenburg			RUN&RACE-Solarpur					



RADIO OÖ

WOODSTOCK DER BLASMUSIK

2. bis 5. Juli 2026



**LIVE ab 19 Uhr in Radio Oberösterreich,
ORF III und im Stream auf on.ORF.at**

ooe.ORF.at



Gemeinsam für den Radsport.

Leidenschaftliches Familienunternehmen aus Marchtrenk, OÖ unterstützt den Radsport.

TECHquadrat Werbetechnik GmbH ist ein erfahrenes Unternehmen im Bereich der Werbetechnik und ist spezialisiert auf die Gestaltung und Produktion von individuellen Produkten in den Bereichen: Textile Architektur, Beschriftung, Lichtwerbung und Präsentation.

Als leidenschaftliche Radfahrer sind wir besonders stolz, dass wir bereits seit vielen Jahren aktiv den Radsport unterstützen dürfen - eine Sportart, die für Fortschritt, Bewegung und Leidenschaft steht und somit perfekt unsere Werte widerspiegelt. Durch unsere nachhaltige Unterstützung möchten wir dazu beitragen, dass der Radsport weiter wächst und mehr Menschen die Chance haben, diese großartige Sportart zu entdecken.



Mario Heine

Gründer und Geschäftsführer
TECHquadrat Werbetechnik GmbH

Als ein Familienunternehmen mit großen Visionen, möchten wir den Radsport auch in Zukunft auf eine nachhaltige und positive Weise fördern, die unserer Umwelt zugutekommt.

Denn der Radsport ist nicht nur eine großartige Sportart, sondern bietet auch eine attraktive Möglichkeit, die Welt zu erkunden sowie neue Wege zu entdecken und zu beschreiten.

TECHquadrat
Werbetechnik GmbH

TEXTILE ARCHITEKTUR
BESCHRIFTUNG
LICHTWERBUNG
PRÄSENTATION
TECHquadrat.at



QUALITY MADE IN AUSTRIA 

Ermöglicht
zahlreiche
Standvarianten

DER MOBILE, MODULARE MESSESTAND



MOBIL. FLEXIBEL. BEEINDRUCKEND



WWW.OUTOFTHEBOX.AT



**STÖCKER
EFERDING**



- Raiffeisen Oberösterreich
- Sport ober
- PRÄMONSTRÄTENSES CHORWERK Stift Schlägl
- oberösterreichische
- PANEUM WUNDERKAMMER DES BROTES
- ST. LORIAN MARKTGEMEINDE
- Eurothermen
- SCHNEIDER Torsysteme
- Löffler
- STÖCKER EFERDING
- Schlägl
- S'INN VIERTEL
- SCHWINGSHANDL
- L_nz
- Eferding SEIT 1222
- FELBERMAYR
- backaldrin Original Korrsnitz
- TAKE A RISK VISIT LINZ
- TECH





DAS KONTO MIT BONUS

Mehr Konto. Mehr Vorteile.
Mit dem Raiffeisen Bonuspaket
bis zu 240 € pro Jahr
cash auf das Konto.

**JETZT
KONTO
ERÖFFNEN**
raiffeisen-ooe.at/girokonto



WIR MACHT'S MÖGLICH.

Raiffeisen
Oberösterreich





Partner des OÖ Radsportverbandes





backaldrin®

*Original
Kornspitz*



6. Juni: Start beim PANEUM

Ab 12.15 Uhr warten zahlreiche Highlights auf Sie: freier Eintritt ins PANEUM, Rad-Teampräsentation, Start der Radprofis 14.00 Uhr,

Original Kornspitz Kids Race (kostenlose Teilnahme!) 14.45 Uhr.

Wir wünschen allen Teilnehmern viel Erfolg!