








— CYCLING AUSTRIA —
OBERÖSTERREICH

Marschtabelle

Start: 48°12'58.9"N
14°24'34.6"E


Ziel: 48°13'50.7"N
13°55'18.1"E

G-km von 0	G-km zu 0	km Pkt.	See-höhe	Ort	Str. Nr.	38 km/h	40 km/h	43 km/h
0,0	1,4		250	NST St.Florian/Asten, direkt vor Paneum Kornspitzstraße 1, 4481 Asten Bezirk Linz Land		14:00	14:00	14:00
0,1	1,3	0,1	250	rechts Rtg. Parkplätze/Hallen	→			
0,2	1,2	0,1	250	rechts abbiegen nach verspiegelter Halle	→			
0,3	1,1	0,1	250	FT, Schranken	o			
0,6	0,8	0,3	252	Werksausfahrt-Schranken rechts abbiegen	→			
0,8	0,6	0,2	250	1. Passage Paneum				
0,9	0,5	0,1	250	rechts Rtg. Parkplätze/Hallen	→			
1,1	0,3	0,2	250	rechts abbiegen nach verspiegelter Halle	→			
1,4	0,0	0,3	250	FT, Schranken	o			
0,0	156,7	0,0	252	OST nach Firmenausfahrt Backaldrin, links abbiegen auf Florianistraße	←	14:03	14:03	14:03
0,7	156,0	0,7	254	rechts abbiegen Rtg. St.Florian auf Gmdstr Weiling	→	14:04	14:04	14:03
1,2	155,5	0,5	253	Kreuzung mit L566 gerade Rtg. St. Florian	↑	14:04	14:04	14:04
1,3	155,4	0,1	253	St. Florian		14:05	14:04	14:04
1,3	155,4	0,0	255	Halblinks		14:05	14:04	14:04
1,4	155,3	0,1	262	links abbiegen Rtg. Florianhalle	←	14:05	14:05	14:04
2,5	154,2	1,1	265	Engstelle St. Florian Wienerstraße ⚠	II	14:06	14:06	14:06
2,8	153,9	0,3	267	Marktgemeindeamt St. Florian		14:07	14:07	14:06
2,9	153,8	0,1	268	Kreuzung links Rtg. A1 Wien Linz	←	14:07	14:07	14:07
3,5	153,2	0,6	259	FT, Kreisverkehr 3. Ausfahrt Rtg. Asten, FT	o	14:08	14:08	14:07
5,4	151,3	1,9	253	Kreuzung mit Weiling geradeaus, Rtg Asten	↑	14:11	14:11	14:10
6,2	150,5	0,8	250	rechts abbiegen Rtg Firma Backaldrin, FT	→o	14:12	14:12	14:11
6,4	150,3	0,2	250	rechts abbiegen über Brücke, Engstelle ⚠	→II	14:13	14:12	14:11
6,6	150,1	0,2	247	links von Start weiter auf Kornspitzstraße	←	14:13	14:12	14:12
6,7	150,0	0,1	249	rechts Rtg. Parkplätze/Hallen	→	14:13	14:13	14:12
6,9	149,8	0,2	247	rechts abbiegen nach verspiegelter Produktionshalle	→	14:13	14:13	14:12
7,0	149,7	0,1	247	FT, Schranken	o	14:14	14:13	14:12
7,3	149,4	0,3	254	W-Ausfahrt-Schranken links abbiegen - Florianistraße	←	14:14	14:13	14:13
8,0	148,7	0,7	254	rechts abbiegen Rtg. St.Florian auf Gmdstr Weiling	→	14:15	14:15	14:14
8,5	148,2	0,5	253	Kreuzung mit L566 gerade Rtg. St. Florian	↑	14:16	14:15	14:14
8,6	148,1	0,1	253	St. Florian		14:16	14:15	14:15
8,6	148,1	0,0	255	Halblinks		14:16	14:15	14:15
8,7	148,0	0,1	262	links abbiegen Rtg. Florianhalle	←	14:16	14:16	14:15
9,8	146,9	1,1	265	Engstelle St. Florian Wienerstraße ⚠	II	14:18	14:17	14:16
10,1	146,6	0,3	267	SP1 Marktgemeindeamt St. Florian		14:18	14:18	14:17
10,2	146,5	0,1	277	Kreuzung links Rtg. A1 Wien Linz	←	14:19	14:18	14:17
10,8	145,9	0,6	259	FT, Kreisverkehr 3. Ausfahrt Rtg. Asten, FT	o	14:20	14:19	14:18
12,7	144,0	1,9	253	Kreuzung mit Weiling geradeaus, Rtg Asten	↑	14:23	14:22	14:20
13,5	143,2	0,8	250	FT, rechts abbiegen Rtg Firma Backaldrin	→o	14:24	14:23	14:21
13,8	142,9	0,3	250	rechts abbiegen über Brücke, Engstelle ⚠	→II	14:24	14:23	14:22
14,0	142,7	0,2	247	links von Start weiter auf Kornspitzstraße	←	14:25	14:24	14:22
14,1	142,6	0,1	249	rechts Rtg. Parkplätze/Hallen	→	14:25	14:24	14:22
14,2	142,5	0,1	247	rechts abbiegen nach verspiegelter Produktionshalle	→	14:25	14:24	14:22

14,3	142,4	0,1	247	FT, Schranken	0		14:25	14:24	14:22
14,6	142,1	0,3	254	W-Ausfahrt-Schranken links auf Florianistraße	←		14:26	14:24	14:23
15,3	141,4	0,7	250	rechts abbiegen auf Gmdstr. Weiling	⇒		14:27	14:25	14:24
15,8	140,9	0,5	250	Kreuzung mit L566 gerade Rtg. St. Florian	↑		14:27	14:26	14:25
15,9	140,8	0,1	250	St. Florian			14:28	14:26	14:25
15,9	140,8	0,0	250	Halblinks			14:28	14:26	14:25
16,0	140,7	0,1	262	links abbiegen Rtg. Florianhalle	←		14:28	14:27	14:25
17,1	139,6	1,1	265	Engstelle St. Florian Wienerstraße 	II		14:30	14:28	14:26
17,4	139,3	0,3	267	SP2 Marktgemeindeamt St. Florian			14:30	14:29	14:27
17,5	139,2	0,1	277	Kreuzung links Rtg. A1 Wien Linz	←		14:30	14:29	14:27
18,1	138,6	0,6	259	FT, Kreisverkehr 1. Ausfahrt Rtg. Steyr, FT		L566	14:31	14:30	14:28
19,3	137,4	1,2	261	FT, Kreisverkehr 2. Ausfahrt, Rtg Steyr, FT		L564	14:33	14:31	14:29
20,7	136,0	1,4	266	FT	0	L564	14:35	14:34	14:31
24,1	132,6	3,4	301	Kreuzung gerade Rtg. Steyr	↑	L564	14:41	14:39	14:36
24,3	132,4	0,2	306	FT	0	L564	14:41	14:39	14:36
25,9	130,8	1,6	308	FT	0	L564	14:43	14:41	14:39
28,4	128,3	2,5	328	Kreuzung gerade Rtg. Steyr	↑	L564	14:47	14:45	14:42
29,2	127,5	0,8	360	Bezirk Steyr- Land			14:49	14:46	14:43
29,4	127,3	0,2	365	Kreuzung rechts abbiegen, Rtg Sierning	⇒	L565	14:49	14:47	14:44
34,1	122,6	4,7	380	Kreuzung rechts abbiegen, Rtg Schiedlberg, FT	⇒	L1365	14:56	14:54	14:50
34,6	122,1	0,5	384	Matzelsdorf			14:57	14:54	14:51
35,0	121,7	0,4	365	Kreuzung Links abbiegen, Rtg Hilbern	←	L1376	14:58	14:55	14:51
35,9	120,8	0,9	383	Droißendorf		L1376	14:59	14:56	14:53
38,1	118,6	2,2	391	Kreuzung gerade, Rtg. Hilbern	↑		15:03	15:00	14:56
38,3	118,4	0,2	394	Hilbern			15:03	15:00	14:56
38,6	118,1	0,3	385	Kreuzung links abbiegen, Rtg Bad Hall	←	L1376	15:03	15:00	14:56
39,1	117,6	0,5	388	halbrechts Rtg Bad Hall			15:04	15:01	14:57
40,8	115,9	1,7	400	rechts abbiegen Rtg Bad Hall	⇒	L1359	15:07	15:04	14:59
41,4	115,3	0,6	405	Mengersdorf			15:08	15:05	15:00
41,9	114,8	0,5	395	Kreuzung links abbiegen Rtg Bad Hall	←	L1359	15:09	15:05	15:01
42,6	114,1	0,7	406	Großmengersdorf			15:10	15:06	15:02
42,8	113,9	0,2	408	Kreuzung links, Güterweg Pesendorf bei Blumenhof	←		15:10	15:07	15:02
43,6	113,1	0,8	410	Pesendorf			15:11	15:08	15:03
44,7	112,0	1,1	412	Kreuzung B122 gerade Rtg Waldneukirchen, FT	↑	L1356	15:13	15:10	15:05
48,2	108,5	3,5	427	Kreuzung links Rtg Grünburg	←	L555	15:19	15:15	15:10
48,2	108,5	0,0	427	Waldneukirchen		L555	15:19	15:15	15:10
48,9	107,8	0,7	438	rechts abbiegen Rtg. Nußbach	⇒	L556	15:20	15:16	15:11
52,2	104,5	3,3	436	Adlwang			15:25	15:21	15:15
52,5	104,2	0,3	421	Kreuzung links Rtg Kirchdorf	←	L556	15:25	15:21	15:16
55,2	101,5	2,7	459	Bezirk Kirchdorf			15:30	15:25	15:20
57,4	99,3	2,2	468	Nußbach			15:33	15:29	15:23
57,8	98,9	0,4	455	FT			15:34	15:29	15:23
60,2	96,5	2,4	434	Dauersdorf			15:38	15:33	15:27
60,7	96,0	0,5	424	Jageredt			15:38	15:34	15:27
61,1	95,6	0,4	406	FT, Kreuzung links Rtg. Kirchdorf		L554	15:39	15:34	15:28
62,7	94,0	1,6	416	Kreuzung rechts Rtg. Sautern	⇒	L1335	15:42	15:37	15:30
62,9	93,8	0,2	416	Sautern			15:42	15:37	15:30
63,3	93,4	0,4	400	Bahnunterführung			15:42	15:37	15:31
65,5	91,2	2,2	404	Kreuzung links Rtg. Kirchdorf an der Krems	←	B138	15:46	15:41	15:34
68,6	88,1	3,1	415	FT + KV, 1. Ausfahrt Rtg. Gmunden, FT		B120	15:51	15:45	15:38
68,9	87,8	0,3	424	Inzersdorf Start KOM1			15:51	15:46	15:39
69,2	87,5	0,3	437	Green Zone			15:52	15:46	15:39

69,3	87,4	0,1	440	BUFFET START			15:52	15:46	15:39
70,0	86,7	0,7	466	BUFFET END			15:53	15:48	15:40
70,0	86,7	0,0	466	Green Zone			15:53	15:48	15:40
72,8	83,9	2,8	611	KOM1 Magdalenaberg Kat.1 3,9 km Ø 4,8 %, max. 8 %			15:57	15:52	15:44
75,5	81,2	2,7	486	Pettenbach			16:02	15:56	15:48
76,2	80,5	0,7	484	Kreuzung rechts Rtg. Pettenbach Zentrum	⇒	L556	16:03	15:57	15:49
76,3	80,4	0,1	485	Fahrbahnverengung	⚠		16:03	15:57	15:49
76,4	80,3	0,1	487	Kreuzung links bei Pfarrkirche	⇐	L1330	16:03	15:57	15:49
76,4	80,3	0,0	484	Kreuzung links Rtg. Gmunden	⇐	L1330	16:03	15:57	15:49
76,7	80,0	0,3	488	BÜ	####		16:04	15:58	15:50
76,9	79,8	0,2	485	FT + KV, 2. Ausfahrt Rtg.Lambach, FT	⊙	L536	16:04	15:58	15:50
78,6	78,1	1,7	464	Kreuzung rechts in Wasserhubstrasse	⇒		16:07	16:00	15:52
78,8	77,9	0,2	464	Kreuzung links Rtg. Wels/Eberstallzell	⇐		16:07	16:01	15:52
82,0	74,7	3,2	441	Bezirk Wels-Land			16:12	16:06	15:57
86,2	70,5	4,2	385	Eberstallzell			16:19	16:12	16:03
86,9	69,8	0,7	386	Kreuzung rechts Rtg. A1 Wien - Linz	⇒	L1242	16:20	16:13	16:04
87,3	69,4	0,4	400	KV, 3. Ausfahrt auf Welslerstraße	⊙		16:20	16:13	16:04
88,1	68,6	0,8	408	FT, Kreuzung links Rtg. Steinhaus	⇐	L1242	16:22	16:15	16:05
91,4	65,3	3,3	397	Linden			16:27	16:20	16:10
91,7	65,0	0,3	395	Kreuzung links Rtg. Lambach	⇐	L537	16:27	16:20	16:10
91,8	64,9	0,1	398	Kreuzung rechts Rtg. Lambach	⇒		16:27	16:20	16:11
94,4	62,3	2,6	377	FT	⊙		16:32	16:24	16:14
94,4	62,3	0,0	375	Steinerkirchen an der Traun			16:32	16:24	16:14
96,0	60,7	1,6	354	Fischlham			16:34	16:27	16:16
98,0	58,7	2,0	325	FT	⊙		16:37	16:30	16:19
98,3	58,4	0,3	323	Hafeld			16:38	16:30	16:20
99,0	57,7	0,7	330	Edt bei Lambach			16:39	16:31	16:21
99,1	57,6	0,1	333	FT	⊙		16:39	16:31	16:21
99,9	56,8	0,8	349	FT	⊙		16:40	16:32	16:22
100,1	56,6	0,2	351	FT	⊙		16:41	16:33	16:22
100,8	55,9	0,7	357	FT	⊙		16:42	16:34	16:23
100,9	55,8	0,1	360	Kreuzung links Rtg. Gmunden, FT	⇐	B144	16:42	16:34	16:23
101,0	55,7	0,1	362	FT	⊙		16:42	16:34	16:23
101,3	55,4	0,3	370	FT	⊙		16:42	16:34	16:24
101,3	55,4	0,0	370	Lambach			16:42	16:34	16:24
101,4	55,3	0,1	370	FT	⊙		16:43	16:35	16:24
102,6	54,1	1,2	358	Kreuzung rechts Rtg. Offenhausen	⇒	L1255	16:45	16:36	16:26
104,0	52,7	1,4	379	Hagenberg			16:47	16:39	16:28
104,1	52,6	0,1	374	Green Zone			16:47	16:39	16:28
104,2	52,5	0,1	374	BUFFET START			16:47	16:39	16:28
104,8	51,9	0,6	396	Klaus			16:48	16:40	16:29
105,1	51,6	0,3	421	BUFFET END			16:48	16:40	16:29
105,1	51,6	0,0	421	Green Zone			16:48	16:40	16:29
108,0	48,7	2,9	394	Pennewang			16:53	16:45	16:33
108,3	48,4	0,3	388	Kreuzung gerade Rtg. Gaspoltshofen	↑		16:54	16:45	16:34
111,3	45,4	3,0	380	FT, Kreuzung rechts Rtg. Wels	⇐	L1249	16:58	16:49	16:38
111,4	45,3	0,1	383	Offenhausen			16:58	16:50	16:38
112,0	44,7	0,6	376	FT	⊙		16:59	16:51	16:39
113,1	43,6	1,1	368	Kreuzung links Rtg. Silber Holz Start KOM2	⇐		17:01	16:52	16:40
114,1	42,6	1,0	430	KOM2 Grub Kat.2 1,0 km Ø 6,2 %, max. 10 %			17:03	16:54	16:42
114,1	42,6	0,0	430	Bezirk Grieskirchen			17:03	16:54	16:42
115,2	41,5	1,1	372	Kematen am Innbach			17:04	16:55	16:43

115,7	41,0	0,5	354	Kreuzung gerade Rtg. Grieskirchen	↑	L1189	17:05	16:56	16:44
118,7	38,0	3,0	364	Kreuzung rechts Rtg. Kirche St. Valentin	⇒	L1190	17:10	17:01	16:48
119,2	37,5	0,5	360	Bezirk Wels-Land			17:11	17:01	16:49
124,6	32,1	5,4	316	Geisensheim			17:19	17:09	16:56
125,0	31,7	0,4	313	Kreuzung links	⇐		17:20	17:10	16:57
125,2	31,5	0,2	313	Kreuzung rechts Rtg. A8	⇒		17:20	17:10	16:57
125,9	30,8	0,7	302	Kreuzung links	⇐	B134	17:21	17:11	16:58
126,0	30,7	0,1	300	FT	∅		17:21	17:12	16:58
127,1	29,6	1,1	312	FT	∅		17:23	17:13	17:00
127,2	29,5	0,1	315	Bezirk Grieskirchen			17:23	17:13	17:00
127,3	29,4	0,1	317	FT	∅		17:24	17:13	17:00
128,1	28,6	0,8	314	links halten Rtg. Bad Schallerbach	⇐		17:25	17:15	17:01
128,3	28,4	0,2	320	links halten Rtg. Wallern - Bad Schallerbach	⇐	L1231	17:25	17:15	17:02
128,5	28,2	0,2	326	Bad Schallerbach			17:25	17:15	17:02
129,0	27,7	0,5	300	RADAR			17:26	17:16	17:03
129,3	27,4	0,3	297	FT + KV, 1. Ausfahrt Rtg. Zentrum	∅⊙∅	L1231	17:27	17:16	17:03
129,6	27,1	0,3	290	rechts in Bahnunterführung 180°	⇒		17:27	17:17	17:03
129,7	27,0	0,1	305	links Richtung Zentrum 180°	⇐	L528	17:27	17:17	17:03
130,3	26,4	0,6	313	Bad Schallerbach, 1. Finish line			17:28	17:18	17:04
130,4	26,3	0,1	311	FT, Kreuzung 2x rechts vor Rathaus Start KOM3	⇒		17:28	17:18	17:04
130,4	26,3	0,0	316	Green Zone			17:28	17:18	17:04
131,3	25,4	0,9	369	Kreuzung rechts Rtg. Mostheuriger	⇒		17:30	17:19	17:06
131,5	25,2	0,2	370	Kreuzung links weiter Rtg. Mostheuriger	⇐		17:30	17:20	17:06
132,1	24,6	0,6	426	KOM3 am Hochfeld Kat.2 1,9 km Ø 6,4 %, max. 10 %			17:31	17:21	17:07
132,4	24,3	0,3	434	Bergern-Trenk			17:32	17:21	17:07
132,7	24,0	0,3	446	Bezirk Eferding			17:32	17:22	17:08
134,7	22,0	2,0	326	St. Marienkirchen an der Polsenz			17:35	17:25	17:10
134,8	21,9	0,1	312	Kreuzung links	⇐		17:35	17:25	17:11
134,9	21,8	0,1	313	Kreuzung rechts	⇒	L1225	17:36	17:25	17:11
135,2	21,5	0,3	314	Kreuzung rechts Rtg. Wels	⇒	L1221	17:36	17:25	17:11
135,5	21,2	0,3	314	FT	∅		17:36	17:26	17:12
138,3	18,4	2,8	290	FT + KV, 1. Ausfahrt Rtg. A8-A25 Passau-Linz, FT	∅⊙∅	B134	17:41	17:30	17:15
138,8	17,9	0,5	290	Bezirk Grieskirchen			17:42	17:31	17:16
139,2	17,5	0,4	285	FT	∅		17:42	17:31	17:17
139,3	17,4	0,1	284	FT	∅		17:42	17:31	17:17
140,1	16,6	0,8	290	FT + KV, 2. Ausfahrt Rtg. Bad Schallerbach, FT	∅⊙∅	L528	17:44	17:33	17:18
140,3	16,4	0,2	293	Wallern	∅		17:44	17:33	17:18
140,7	16,0	0,4	298	FT	∅		17:45	17:34	17:19
142,8	13,9	2,1	311	Bad Schallerbach			17:48	17:37	17:22
143,1	13,6	0,3	305	FT, Kreuzung rechts Rtg. Zentrum			17:48	17:37	17:22
143,4	13,3	0,3	313	SP3 Bad Schallerbach, 2. Finish line			17:49	17:38	17:23
143,7	13,0	0,3	311	FT, Kreuzung 2x rechts vor Rathaus			17:49	17:38	17:23
143,7	13,0	0,0	316	Green Zone			17:49	17:38	17:23
144,6	12,1	0,9	369	Kreuzung rechts Rtg. Mostheuriger			17:51	17:39	17:24
144,8	11,9	0,2	370	Kreuzung links weiter Rtg. Mostheuriger			17:51	17:40	17:25
145,7	11,0	0,9	434	Bergern-Trenk			17:53	17:41	17:26
146,0	10,7	0,3	446	Bezirk Eferding			17:53	17:42	17:26
148,0	8,7	2,0	326	St. Marienkirchen an der Polsenz			17:56	17:45	17:29
148,1	8,6	0,1	312	Kreuzung links			17:56	17:45	17:29
148,2	8,5	0,1	313	Kreuzung rechts		L1225	17:57	17:45	17:29
148,5	8,2	0,3	314	Kreuzung rechts Rtg. Wels		L1221	17:57	17:45	17:30
148,8	7,9	0,3	314	FT			17:57	17:46	17:30

151,6	5,1	2,8	290	FT + KV, 1. Ausfahrt Rtg. A8-A25 Passau-Linz, FT		B134	18:02	17:50	17:34	
152,1	4,6	0,5	290	Bezirk Grieskirchen			18:03	17:51	17:35	
152,5	4,2	0,4	285	FT			18:03	17:51	17:35	
152,6	4,1	0,1	284	FT			18:03	17:51	17:35	
153,4	3,3	0,8	290	FT + KV, 2. Ausfahrt Rtg. Bad Schallerbach, FT		L528	18:05	17:53	17:37	
153,6	3,1	0,2	293	Wallern			18:05	17:53	17:37	
154,0	2,7	0,4	298	FT			18:06	17:54	17:37	
156,1	0,6	2,1	311	Bad Schallerbach			18:09	17:57	17:40	
156,4	0,3	0,3	305	FT, Kreuzung rechts Rtg. Zentrum			18:09	17:57	17:41	
156,7	0,0	0,3	313	FINISH Bad Schallerbach			18:10	17:58	17:41	
Fahrzeit gesamt								4:07	3:55	3:38

ca. 1.630 HM