

INTERNATIONALE RAIFFEISEN

16. OBERÖSTERREICH RUNDFAHRT



Raiffeisen
Oberösterreich



Roadbook

DONNERSTAG 04.06.
Linz Hauptplatz - Pöstlingberg

FREITAG 05.06.
Eferding - Reichersberg

SAMSTAG 06.06.
Paneum St. Florian/Asten - Bad Schallerbach

SONNTAG 07.06.
Aigen-Schlägl - Aigen-Schlägl



www.ooe-classics.at

16. Int. RAIFFEISEN OBERÖSTERREICH RUNDFAHRT 2026
UCI Europe Tour 2.2
TECHNISCHE AUSSCHREIBUNG

1. Veranstalter

Oberösterreichischer Landesradspportverband
Postfach 40
4040 Linz
ZVR: 337983119
E-Mail: office@ooe-radsportverband.at
www.ooe-radsportverband.at

Präsident:	Mario Rossmann	+43 / 699 / 102 060 04
Organisationsleiterin:	Helga Mitmasser	+43 / 676 / 814 280 426
Organisationsassistent:	Jakob Eibelhuber	+43 / 676 / 46 79 590
Team Koordinatorin:	Birgitt Oberweger	+43 / 660 / 214 82 41

2. Veranstaltung

Die **16. Int. Raiffeisen Oberösterreich Radrundfahrt 2026** wird von Donnerstag, 04.06.2026 bis Sonntag, 07.06.2026 mit vier Etappen und mit einer Gesamtlänge von 517,8 km durchgeführt und ist eine Veranstaltung der UCI Europe Tour ME 2.2, offen für die Kategorie Men Elite, U23. Für die UCI Europe Tour Rangliste gibt es lt. Art.: 2.10.008 des UCI Reglements folgende Punkte:

Gesamtklassement: 40, 30, 25, 20, 15, 10, 5, 3, 3, 3
Etappenklassement: 7, 3, 1
Gesamtführung: 1 (Tragen des Führungstrikot pro Etappe)

3. Reglement

Diese Veranstaltung wird nach dem derzeit geltenden UCI Reglement durchgeführt und durch die integrierten Sonderbestimmungen ergänzt. Der Strafenkatalog der UCI wird angewandt!

3.1 Anti-Doping:

Die medizinischen Kontrollen erfolgen laut den Bestimmungen des Anti-Doping-Reglements der UCI und der NADA Austria

Ort der Anti-Doping Kontrolle:

1. Etappe: Pöstlingberg Schloßl - Am Pöstlingberg 14, 4020 Linz
2. Etappe: Volksschule Reichersberg - Marktplatz 2, 4981 Reichersberg
3. Etappe: Marktgemeindeamt Bad Schallerbach - Rathausplatz 1, 4701 Bad Schallerbach
4. Etappe: Verwaltung Stift Schlägl - Schlägl Hauptstraße 5, 4160 Schlägl

4. Teilnahmeberechtigung

Teilnahmeberechtigt sind lt. Art.: 2.1.005 UCI Reglement eingeladene UCI Pro Teams vom Veranstalterland, maximal 2 ausl. UCI Pro Teams, UCI Continental Teams, UCI Cyclo - Cross Professional Teams, Nationalmannschaften, Regional- und Klubmannschaften. Eine Mannschaft besteht aus max. 6 Fahrern und min. 4 Fahrern. (Art. 2.2.003 UCI Reglement).

5. Permanence

5.1 Rennbüro

Die Bestätigung der Fahrer sowie die Ausgabe aller Unterlagen für Rennfahrer, Sportliche Leiter und Funktionäre erfolgt am Donnerstag, 04.06.2026 von 10:00 - 12:00 Uhr im Hotel Sommerhaus,

Julius-Raab-Straße 10, 4040 Linz

Tel.: +43/732/2457 - 378

office.linz@studentenwerk.at www.studentenwerk.at

Hotel Sommerhaus Linz: 48°19'52.6"N 14°19'24.4"E

5.2 Mannschaftsleitersitzung

Die Mannschaftsleitersitzung findet am Donnerstag, 04.06.2026 um 12:30 Uhr im Hotel Sommerhaus Linz, Julius-Raab-Straße 10 statt.

5.3 Funktionärssitzung

Die Funktionärssitzung findet am Donnerstag, 04.06.2026 um 15 Uhr im Hotel Sommerhaus Linz statt.

5.4 Funkgeräteeinbau

Der Funkgeräteeinbau ist am Donnerstag, 04.06.2026 von 12 bis 15 Uhr vor dem Hotel Sommerhaus, Julius Raab Straße 10, möglich.

Tourfrequenz: 160,575 MHz

5.5 Neutraler Mechaniker:

Drei neutrale Mechaniker werden von der Organisation zur Verfügung gestellt.

6. Streckenplan

Der Streckenplan liegt in Form von Marschtabellen dieser Ausschreibung bei. Daraus gehen die Start- und Zielorte, die Start- und Ankunftszeiten sowie eventuelle Hindernisse hervor.

Tag	Datum	Startzeit	Startort	Zielort	Länge
Donnerstag	04.06.2026	19:15	Linz-Hauptplatz	Pöstlingberg	4,3 km
Freitag	05.06.2026	13:10	Eferding	Reichersberg	187,6 km
Samstag	06.06.2026	14:00	St. Florian/Asten	Bad Schallerbach	156,7 km
Sonntag	07.06.2026	11:20	Aigen-Schlägl	Aigen-Schlägl	169,2 km
Gesamtlänge:					517,8 km

7. Wertungsmodus

7.1 Karenzzeit

Die Karenzzeit wird für die Etappen 2, 3 und 4 mit 12% auf die jeweilige Siegerzeit festgelegt, bei der 1. Etappe beträgt die Karenzzeit 50% der Siegerzeit. Unter besonderen Umständen kann die Karenzzeit durch das Kommissarskollegium in Absprache mit der Organisationsleitung geändert werden.

7.2 Bergankunft

Bei Etappe 1 wird Art. 2.6.027 gem. UCI Reglement nicht zur Anwendung gebracht.

7.3 Einzel-Gesamtklassement nach Zeit: (gelbes Trikot)

Das Einzel-Gesamtklassement nach Zeit wird erstellt, indem die Zeiten aller Etappen unter Berücksichtigung von Zeitgutschriften und Zeitstrafen addiert werden.

Bei Zeitgleichheit finden folgende Kriterien bis zur Aufhebung des Gleichstandes gem. Art. 2.6.015 der UCI Bestimmungen Anwendung:

- die niedrigere Summe aller Platzierungen in den einzelnen Etappen (Platzziffer)
- die beste Platzierung bei der letzten gewerteten Etappe

7.4 Zeitgutschriften:

Für das Gesamtklassement nach Zeit werden bei allen vier Etappen für Etappenzieleinläufe und Sprintwertungen folgende Zeitgutschriften vergeben:

- 1) für die ersten drei jeder Etappe 10, 6 und 4 Sekunden
- 2) für die ersten drei jeder Sprintwertung 3, 2 und 1 Sekunde

7.5 Etappenklassement nach Punkten: (blaues Trikot)

Bei jeder Etappe werden für die ersten acht Fahrer in der Reihenfolge der Tageswertung 20, 15, 11, 8, 6, 4, 2, 1 Punkte vergeben. Bei jeder in der Marschtabelle angeführten Sprintwertung bekommen die ersten drei Fahrer in der Reihenfolge ihres Durchfahrens 4, 2 und 1 Punkt.

2. Etappe		3. Etappe		4. Etappe	
Michaelnbach	km 23,5	St. Florian, Gemeinde	km 10,1	St. Peter am Wimberg, Kirche	km 55,3
Stift Reichersberg	km 151,1	St. Florian, Gemeinde	km 17,4	Stift Schlägl	km 127,0
Stift Reichersberg	km 169,0	Bad Schallerbach	km 142,9	Stift Schlägl	km 148,1

Das Punkte-Gesamtklassement wird durch Addition, der auf den einzelnen Etappen von jedem Fahrer bei Zielsprints und Sprintwertungen erzielten Punkten erstellt. Bei Punktegleichstand entscheidet die Anzahl der erzielten Etappensiege, weiters die Anzahl der gewonnenen Sprintwertungen. Bei weiterem Gleichstand entscheidet die bessere Platzierung im Einzel-Gesamtklassement nach Zeit nach der zuletzt gefahrenen Etappe.

7.6 Bergklassement nach Punkten: (weiß rot gepunktetes Trikot)

Bei den Bergwertungen **Kat. HC** werden für die ersten fünf Fahrer in der Reihenfolge ihres Eintreffens 10, 8, 6, 4, 2 Punkte vergeben. Bei den Bergwertungen **Kat.1** werden für die ersten fünf Fahrer in der Reihenfolge ihres Eintreffens 6, 4, 3, 2, 1 Punkte vergeben. Bei den Bergwertungen **Kat.2** werden für die ersten drei Fahrer in der Reihenfolge ihres Eintreffens 5, 3, 2 Punkte vergeben. Bei der 1.Etappe werden im Ziel für die ersten fünf Fahrer Punkte der Bergwertung **Kat.1** vergeben.

2. Etappe		3. Etappe		4. Etappe	
Mayrhofberg Kat.1	km 9,1	Magdalenaberg Kat.1	km 72,7	Hotel Aviva Afiesl Kat.1	km 16,8
Steiglberg Kat.2	km 75,9	Grub Kat.2	km 113,9	OA Niederkappel Kat.1	km 78,6
Maria Schmolln Kat.2	km 94,9	Am Hochfeld Kat.2	km 131,6	Kirchbach Kat.1	km 119,6
				Präuer Kat.2	km 160,1

Das Berg-Gesamtklassement wird durch Addition der auf den einzelnen Bergwertungen von jedem Fahrer erzielten Punkten erstellt. Bei Punktegleichstand entscheidet die Anzahl der gewonnenen Bergwertungen der höchsten Kategorie. Dann entscheiden die ersten Plätze in der nächstniedrigeren Kategorie usw. Bei weiterem Gleichstand entscheidet die bessere Platzierung im Einzel-Gesamtklassement nach Zeit der zuletzt gefahrenen Etappe.

7.7 Bester Nachwuchsfahrer: (weißes Trikot)

Diese Wertung führt alle im Einzel-Gesamtklassement nach Zeit enthaltenen U23-Fahrer. Wertung und Reihung erfolgen nach dem Einzel-Gesamtklassement nach Zeit.

7.8 Mannschaftsklasserment nach Zeit:

Gemäß Art. 2.6.016 des UCI-Reglements wird das Etappen-Mannschaftsklasserment durch Addition der drei zeitbesten Fahrer innerhalb einer Mannschaft erstellt. Bei Zeitgleichheit entscheidet die Summe der Platzierungen der drei zeitbesten Fahrer. Bei weiterer Gleichheit entscheidet der bestplatzierte Fahrer im Etappenklasserment.

Das Mannschaft-Gesamtklasserment wird durch Addition der einzelnen Etappen erstellt. Für die Berechnung wird das Mannschaftsklasserment nach Zeit herangezogen. Bei Zeitgleichheit entscheidet die Anzahl der ersten Plätze in der täglichen Mannschaftswertung. Bei weiterer Gleichheit entscheidet die Anzahl der zweiten Plätze in der täglichen Mannschaftswertung, usw. Jede Mannschaft mit weniger als 3 Fahrern wird aus dem Mannschaftsklasserment genommen.

7.9 Bester Österreicher: (rotes Trikot)

Diese Wertung führt alle im Einzel-Gesamtklasserment nach Zeit enthaltenen Österreicher. Wertung und Reihung erfolgen nach dem Einzel-Gesamtklasserment nach Zeit.

7.10 Wertigkeit der Trikots

- | | |
|------------------------|---------------------------------------|
| 1.) Gelbes Trikot | Einzel Gesamtklasserment nach Zeit |
| 2.) Blaues Trikot | Einzel Gesamtklasserment nach Punkten |
| 3.) Gepunktetes Trikot | Berg Klasserment |
| 4.) Weißes Trikot | Bester Nachwuchsfahrer |
| 5.) Rotes Trikot | Bester Österreicher |

8. Preise

8.1 Im Einzel-etappenklasserment werden pro Etappe **20 Preise** im Wert von **€ 3.005,-** vergeben:

1. Platz	€ 1205,-	6. Platz	€ 90,-	11. Platz	€ 30,-	16. Platz	€ 30,-
2. Platz	€ 600,-	7. Platz	€ 90,-	12. Platz	€ 30,-	17. Platz	€ 30,-
3. Platz	€ 300,-	8. Platz	€ 60,-	13. Platz	€ 30,-	18. Platz	€ 30,-
4. Platz	€ 150,-	9. Platz	€ 60,-	14. Platz	€ 30,-	19. Platz	€ 30,-
5. Platz	€ 120,-	10. Platz	€ 30,-	15. Platz	€ 30,-	20. Platz	€ 30,-

8.2 Im Einzel Gesamtklasserment werden **20 Preise** im Wert von **€ 6.010,-** vergeben:

1. Platz	€ 2410,-	6. Platz	€ 180,-	11. Platz	€ 60,-	16. Platz	€ 60,-
2. Platz	€ 1200,-	7. Platz	€ 180,-	12. Platz	€ 60,-	17. Platz	€ 60,-
3. Platz	€ 600,-	8. Platz	€ 120,-	13. Platz	€ 60,-	18. Platz	€ 60,-
4. Platz	€ 300,-	9. Platz	€ 120,-	14. Platz	€ 60,-	19. Platz	€ 60,-
5. Platz	€ 240,-	10. Platz	€ 60,-	15. Platz	€ 60,-	20. Platz	€ 60,-

8.3 Im Gesamtklasserment nach Punkten werden **3 Preise** im Wert von **€ 220,-** vergeben:

1. Platz: € 100,-	2. Platz: € 70,-	3. Platz: € 50,-
-------------------	------------------	------------------

8.4 Im Berg-Gesamtklasserment nach Punkten werden **3 Preise** im Wert von **€ 220,-** vergeben:

1. Platz: € 100,-	2. Platz: € 70,-	3. Platz: € 50,-
-------------------	------------------	------------------

8.5 Für die besten U 23 Fahrer im Gesamtklassement werden **3 Preise** im Wert von **€ 220,-** vergeben:

1. Platz € 100,- 2. Platz € 70,- 3. Platz € 50,-

8.6 Im Mannschafts-Gesamtklassement nach Zeit werden **3 Preise** im Wert von **€ 450,-** vergeben:

1. Platz € 200,- 2. Platz € 150,- 3. Platz € 100,-

8.7 Der beste Österreicher pro Etappe erhält **1 Preis** im Wert von **€ 50,-**

Gesamtsumme der Preisgelder: **€ 19.340,-**

9. Allgemeine Bestimmungen

9.1 Teilnahme- und Verhaltensregeln

9.1.1 Jeder Tourteilnehmer nimmt diese Ausschreibung vorbehaltlos zur Kenntnis und unterwirft sich dieser automatisch durch seine Teilnahme an diesem Rennen.

Den Weisungen der Exekutive und der Funktionäre ist unbedingt Folge zu leisten.

9.1.2 Funktionen

LRV-Präsident	Mario Rossmann	
Organisationsleiterin	Helga Mitmasser	
Organisation	Jakob Eibelhuber	
Präsident der Jury	Yehoshua Kopitko	Int. UCI-Kommissar
Jury	Christian Hametner	Nat. Kommissar
Jury	Franz Hopfgartner	Nat. Kommissar
Jury Motorrad	Harald Wintersteiger	Nat. Kommissar
Zielrichterchef	Vanessa Baldassar	Nat. Kommissar
Startrichter	Markus Malousek	Rennleiter
Zeitnehmer	Markus Lindinger	LRV-Kommissar
Motorradstaffel	Claudia Heimann	Nat. Kommissar
Tourarzt	Dr. Roman Ruschitzka	
	Dr. Michael Aigner	
Anti Doping Kommissar	NADA Austria	

Nur die Anordnungen der oben angeführten offiziellen Funktionäre haben Gültigkeit, alle Mitteilungen und Vorschriften, die von anderer Seite kommen, sind gegenstandslos.

9.1.3 Seinen persönlichen finanziellen Verpflichtungen hat jeder Tourteilnehmer selbstverständlich nachzukommen. Der Veranstalter übernimmt keine wie immer geartete finanzielle Haftung.

9.1.4 Die größte Vorsicht wird allen Tourteilnehmern zur Pflicht gemacht.

Die straßenpolizeilichen Bestimmungen müssen ohne Ausnahme befolgt und eingehalten werden. Es gilt die StVO

Der Veranstalter lehnt für allfällige Übertretungen und deren Folgen jede Verantwortung ab. Der gesamte Begleitkonvoi hat mit abgeblendeten Scheinwerfern zu fahren.

9.1.5 Für alle akkreditierten Tourbegleiter werden Aufkleber für alle Fahrzeuge ausgegeben, die gut sichtbar an der Vorder- und Rückseite des Fahrzeuges anzubringen sind. Die Weitergabe dieser offiziellen Kleber ist verboten.

9.2 Richtlinien für Rennfahrer

- 9.2.1** Die Mannschaften müssen geschlossen zum Unterschreiben des Startbogens erscheinen, gemäß der Liste der Präsentationszeiten.
Die Rennfahrer müssen bis spätestens 15 min vor dem Start den Startbogen unterschrieben haben.
Die Träger der Führungstrikot müssen bis spätestens 10 min vor dem Start an der Startlinie sein.
- 9.2.2** Der erstplatzierte Fahrer jeder Etappe sowie die Träger der Führungstrikot sind ausnahmslos verpflichtet der Organisationsleitung unaufgefordert nach Erreichen (innerhalb von 10 Minuten) des Etappenzieles für die Siegerehrung zur Verfügung zu stehen. **Die Organisationsleitung ersucht aber die ersten drei Fahrer jeder Etappe an der Siegerehrung teilzunehmen.**
- 9.2.3** Rennfahrer, die in den einzelnen Etappen einen größeren Zeitrückstand aufweisen, können von der Rennleitung aus verkehrstechnischen Gründen aus dem Rennen genommen werden.

9.3 Richtlinien für die Sportliche Leitung

- 9.3.1** Die Fahrzeuge müssen im Etappenziel die vorgesehenen Parkplätze benutzen. Das Parken im Zieleinlauf und unmittelbar danach ist verboten. Lediglich die Exekutive, die Rennleitung, das Fahrzeug der Organisationsleitung, die Rennkommissare, der Tourarzt, die Rettung und der Schlusswagen dürfen die Ziellinie passieren.
- 9.3.2** Jedes Team bekommt die Haus- und Zimmerschlüssel gegen eine **Kaution** von **€ 100,-** bei der Rezeption ausgehändigt. Nach vollständiger Rückgabe am Abreisetag wird die Kaution wieder rückerstattet. Kosten und Haftung für eventuell entstandene Schäden, fehlende Schlüssel, fehlende Handtücher, Belegung von mehr als neun Personen, etc. übernimmt jedes Team für sich.

9.4 Hygiene- und Umweltschutzrichtlinien

- 9.4.1** Rennfahrer, Sportliche Leiter und Funktionäre sind verpflichtet, den Start- und Zielort sauber zu halten sowie jedwede Beschädigung von öffentlichem oder privatem Gut zu vermeiden. Die Rennfahrer werden darauf aufmerksam gemacht, dass das Wegwerfen von Leergut (Materialien, die nicht verrotten) auf der gesamten Rennstrecke verboten ist, ausgenommen in den gekennzeichneten Bereichen bei der Verpflegungszone und vor der 20 Kilometer-Marke, bei denen Müllsammelbehälter aufgestellt werden.
Die Verrichtung der Notdurft während der Etappe innerhalb von Ortschaften oder vor Zuschauern ist verboten.

9.5 Schlussbestimmungen

- 9.5.1** Bei allfälligen Differenzen bei der Regelauslegung ist allein der deutsche Text der technischen Ausschreibung maßgebend.
- 9.5.2** Für alle nicht angeführten Vorkommnisse oder Vergehen entscheidet das Kommissarskollegium endgültig.
- 9.5.3** Das Kommissarskollegium behält sich vor, aus gegebenen Anlässen, Änderungen vorzunehmen. Allfällige Änderungen werden den Sportlichen Leitern und Rennfahrern mittels Bulletin per E-Mail rechtzeitig mitgeteilt.

Die Organisationsleitung

Helga Mitmasser und Jakob Eibelhuber, 30.05.2026

Krankenhäuser im Bereich der Strecke der 16. Int. Raiffeisen Oberösterreich Rundfahrt

Kepler Universitätsklinikum	Krankenhausstraße 9	4020 Linz	+43(0)5 7680 83 - 0
AUVA-Unfallkrankenhaus Linz	Garnisonstraße 7	4020 Linz	+43(0)5 93 93-42000
Ordensklinikum Linz Elisabethinen	Fadingerstraße 1	4020 Linz	+43(0)732 76 76-0
Ordensklinikum Linz Barmherzigen Schwestern	Seilerstätte 4	4010 Linz	+43(0)732 76 77-0
Krankenhaus der Barmherzigen Brüder	Seilerstätte 2	4021 Linz	+43(0)732 7897-0
Klinikum Wels-Grieskirchen Standort Grieskirchen	Wagleithner Straße 27	4710 Grieskirchen	+43 (0)7248 601-0
Klinikum Wels-Grieskirchen Standort Wels	Grieskirchner Straße 42	4600 Wels	+43 (0)7242 415-0
Krankenhaus St Josef Braunau GmbH	Ringstraße 60	5280 Braunau	+43 (0)7722 804-0
Krankenhaus der Barmherzigen Schwestern Ried	Schlossberg 1	4910 Ried	+43 (0)7752 602-0
Pyhrn-Eisenwurzen Klinikum Steyr	Sierninger Straße 170	4400 Steyr	+43 (0)50 554 66-0
Salzkammergut-Klinikum Vöcklabruck	Dr.-Wilhelm-Bock-Straße 1	4840 Vöcklabruck	+43 (0)50 554 71-0
Klinikum Schärding	Alfred-Kubin-Straße 2	4780 Schärding	+43 (0)50 554 78-0
Klinikum Rohrbach	Krankenhausstraße 1	4150 Rohrbach-Berg	+43 (0)50 554 77-0
Salzkammergut-Klinikum Gmunden	Miller-von-Aichholz-Straße 49	4810 Gmunden	+43 (0)50 554 73-0
Pyhrn-Eisenwurzen Klinikum Kirchdorf	Hausmanninger Straße 8	4560 Kirchdorf	+43 (0)50 554 67-0
Salzkammergut-Klinikum Bad Ischl	Dr. Mayer-Straße 8-10	4820 Bad Ischl	+43 (0)50 554 72-0
Klinikum Freistadt	Krankenhausstraße 1	4240 Freistadt	+43 (0)50 554 76-0

Organisationsplan 16. Int. Raiffeisen Oberösterreich Rundfahrt vom Do 04. bis So 07.Juni 2026 UCI Europe Tour ME 2.2

Hotel Sommerhaus, Julius Raab Str. 10, 4040 Linz, 48°19'52.5"N 14°19'24.4"E
0732/2457-378; office.linz@studentwerk.at, www.studentenwerk.at

Rennbüro Permanence Hotel Sommerhaus Linz, Do. 04.06.2026 von 10 bis 12 Uhr
Mannschaftsleiterbesprechung Hotel Sommerhaus Linz, Do. 04.06.2026 um 12.30 Uhr
Funktionärsbesprechung Hotel Sommerhaus Linz, Do. 04.06.2026 um 15 Uhr
Funkgeräteeinbau Hotel Sommerhaus Linz, Do. 04.06.2026 von 12 bis 15 Uhr

	Donnerstag 04.06.2026 1. Etappe Hauptplatz Linz - Pöstlingberg	Freitag, 05.06.2026 2. Etappe Eferding - Reichersberg	Samstag, 06.06.2026 3. Etappe Paneum Asten - Bad Schallerbach	Sonntag, 07.06.2026 4. Etappe Aigen Schlägl - Aigen Schlägl
Frühstück / Brunch	06:00 bis 10:00 Uhr	07:00 bis 10:00 Uhr	07:00 bis 10:00 Uhr	06:00 bis 09:30 Uhr
Mittagessen	13:00 bis 14.30 Uhr			nach Zieleinlauf
Abendessen	20:00 bis 22:00 Uhr	20:00 bis 21:30 Uhr	19:30 bis 21:00 Uhr	
Startort	Hauptplatz Linz	Stadtplatz Eferding	Paneum Asten Backaldrin	Stift Schlägl
Adresse	4020 Linz, Hauptplatz	Stadtplatz 35, 4070 Eferding	4481 Asten, Kornspitzstraße 1	Schlägl 1, 4160 Schlägl
Koordinaten Startort	48°18'20.7"N 14°17'12.1"E	48°18'36.2"N 14°01'24.6"E	48°12'57.3"N 14°24'33.1"E	48°38'12.9"N 13°58'03.1"E
Startzeit	19:15 Uhr	13:10 Uhr	14:00 Uhr	11:20 Uhr
Zielort	Pöstlingberg Schloßl	Stift Reichersberg	Bad Schallerbach	Stift Schlägl
Adresse	Am Pöstlingberg 14, 4020 Linz	Hofmark 5, 4981 Reichersberg	Linzer Straße 2, 4701 Bad Schallerbach	Schlägl 1, 4160 Schlägl
Koordinaten Zielort	48°19'24.3"N 14°15'28.4"E	48°20'09.7"N 13°21'33.9"E	48°13'52.0"N 13°55'15.7"E	48°38'12.9"N 13°58'03.1"E
Ankunftszeit	19:25 Uhr	17:30 Uhr	17:45 Uhr	15:15 Uhr
Siegerehrung	Sofort im Garten Pöstlingberg Schloßl	Sofort beim Ziel	Sofort beim Ziel	Sofort beim Ziel
Rennbüro Permanence	Hauptplatz, OÖ Classics Zelt	Computerauswertung Bus	Computerauswertung Bus	Computerauswertung Bus
Anti Doping	Pöstlingberg Schloßl	Volksschule	Marktgemeindeamt	Verwaltung Stift Schlägl
Adresse	Am Pöstlingberg 14, 4020 Linz	Marktplatz 2, 4981 Reichersberg	Rathausplatz 1, 4701 Bad Schallerbach	Schlägl Hauptstraße 5, 4160 Schlägl
Koordinaten	48°19'24.3"N 14°15'28.4"E	48°20'05.2"N 13°21'36.5"E	48°13'53.9"N 13°55'11.1"E	48°38'11.2"N 13°57'58.8"E
Dusche / WC	Hotel Sommerhaus	Union Reichersberg	Volksschule Bad Schallerbach	Mittelschule Aigen-Schlägl
Adresse	Julius Raab Str. 10, 4040 Linz	Meierhofstraße 16, 4981 Reichersberg	Schulstraße 2, 4701 Bad Schallerbach	Linzerstraße 23, 4160 Schlägl
Koordinaten	48°19'52.5"N 14°19'24.4"E	48°19'53.6"N 13°21'36.6"E	48°13'58.6"N 13°55'14.0"E	48°38'21.6"N 13°58'04.9"E
Parkplatz Start	Pfarrplatz Linz und Hauptplatz Linz	Freibad Eferding	Parkplatz Firma Backaldrin	Parkplatz Stifterstraße
Adresse	Pfarrplatz 20 und Hauptplatz, 4020 Linz	Ludlgasse 11, 4070 Eferding	Kornspitzstraße 1, 4481 Asten	Stifterstraße 20, 4160 Schlägl
Koordinaten	48°18'22.9"N 14°17'21.6"E und 48°18'20.6"N 14°17'12.8"E	48°18'33.8"N 14°01'31.8"E	48°12'58.1"N 14°24'43.0"E	48°38'12.6"N 13°58'23.2"E
Parkplatz Ziel	FF Pöstlingberg	Sportplatz Reichersberg	ehemaliges Kur- und Rehasentrum Bad Schallerbach	Parkplatz Stifterstraße
Adresse	Samhaberstr. 50, 4040 Linz	Meierhofstraße 7, 4981 Reichersberg	Rablstraße 1, 4701 Bad Schallerbach	Stifterstraße 20, 4160 Schlägl
Koordinaten	48°19'31.9"N 14°15'35.9"E	48°19'50.7"N 13°21'37.7"E	48°13'35.5"N 13°55'18.1"E	48°38'12.6"N 13°58'23.2"E

16th RAIFFEISEN OBERÖSTERREICH RUNDFAHRT 2026
UCI Europe Tour 2.2
Technical Guide

1. Organiser

Oberösterreichischer Landesradspportverband
Postfach 40
4040 Linz
ZVR: 337983119
E-Mail: office@ooe-radsportverband.at
www.ooe-radsportverband.at

President:	Mario Rossmann	+43 / 699 / 102 060 04
Race Director:	Helga Mitmasser	+43 / 676 / 814 280 426
Assistant Race Director	Jakob Eibelhuber	+43 / 676 / 46 79 590
Team Coordinator:	Birgitt Oberweger	+43 / 660 / 214 82 41

2. Event

The **16th Int. Raiffeisen Oberösterreich Rundfahrt 2026** will take place from Thursday 4th of June 2026 to Sunday 7th of June 2026 over four stages covering a total distance of 517,8 km. The event is registered on the UCI Europe Tour as a class 2.2 event and is open to Men Elite and Men Under 23 riders. For the UCI Europe Tour ranking, the following points are awarded according to Art. 2.10.008 of the UCI Regulations:

General Classification: 40, 30, 25, 20, 15, 10, 5, 3, 3, 3
Stage Classification: 7, 3, 1
Leader of the General Classification: 1 (wearing the leader's jersey at each stage)

3. Regulations

This event is organised in accordance with the currently valid UCI Regulations and supplemented by the integrated special provisions. The UCI scale of penalties shall apply.

3.1 Anti-Doping:

Anti-doping controls will be carried out in accordance with the UCI Anti-Doping Regulations and the regulations of NADA Austria.

Anti-Doping Control Locations:

- 1st Stage: Pöstlingberg Schloßl - Am Pöstlingberg 14, 4020 Linz
- 2nd Stage: Reichersberg Elementary School- Marktplatz 2, 4981 Reichersberg
- 3rd Stage: Bad Schallerbach Municipal Office - Rathausplatz 1, 4701 Bad Schallerbach
- 4th Stage: Schlägl Abbey Administrative Building - Schlägl Hauptstraße 5, 4160 Schlägl

4. Participation

In accordance with article 2.1.005 of the UCI Regulations, the event is open to invited UCI ProTeams from the organiser's country (Austria), a maximum of 2 foreign UCI ProTeams, UCI Continental Teams, UCI Cyclo-Cross Professional Teams, national teams, regional teams and club teams. Teams shall comprise a maximum of 6 riders and a minimum of 4 riders. (Art. 2.2.003 UCI Regulations).

5. Permanence

5.1 Race Office

Rider confirmation and the distribution of race documents to riders, Sports Directors and officials will take place on Thursday, 04.06.2026 from 10:00 to 12:00 at Hotel Sommerhaus.

Julius-Raab-Straße 10, 4040 Linz

Tel.: +43/732/2457 - 378

office.linz@studentenwerk.at www.studentenwerk.at

Hotel Sommerhaus Linz: 48°19'52.6"N 14°19'24.4"E

5.2 Sports Directors' Meeting

The Sports Directors' Meeting will take place on Thursday, 04.06.2026 at 12:30 at Hotel Sommerhaus Linz, Julius-Raab-Straße 10.

5.3 Officials' Meeting

The Officials' Meeting will take place on Thursday, 04.06.2026 at 15:00 at Hotel Sommerhaus Linz.

5.4 Radio Installation

Radio Installation is possible on Thursday, 04.06.2026 from 12:00 to 15:00 in front of Hotel Sommerhaus, Julius Raab Straße 10.

Tour frequency: 160.575 MHz

5.5 Neutral Service:

Three neutral service mechanics will be provided by the organiser.

6. Route Plan

The route plan is attached to these regulations in the form of time schedule tables. These indicate the start and finish locations, the start and finish times, as well as any possible obstacles to watch out for.

Day	Date	Start Time	Start	Finish	Distance
Thursday	04.06.2026	19:15	Linz-Hauptplatz	Pöstlingberg	4,3 km
Friday	05.06.2026	13:10	Eferding	Reichersberg	187,6 km
Saturday	06.06.2026	14:00	St. Florian/Asten	Bad Schallerbach	156,7 km
Sunday	07.06.2026	11:20	Aigen-Schlägl	Aigen-Schlägl	169,2 km
Total Distance:					517,8 km

7. Classifications

7.1 Time Limit

The time limit for stages 2, 3 and 4 shall be 12% of the winner's time. For stage 1, the time limit is 50% of the winner's time. Under special circumstances, the time limit may be modified by the Commissaires Panel in agreement with the organiser.

7.2 Summit Finish

For stage 1, Art. 2.6.027 of the UCI Regulations shall not apply.

7.3 General Classification: (yellow jersey)

The General Classification is established by adding the times of all stages, taking into account time bonuses and time penalties.

In the event of a tie, the following criteria shall apply, in accordance with Art. 2.6.015 of the UCI Regulations, until the tie is broken:

- the lower total of placings obtained in the stages
- the best placing in the last scored stage

7.4 Time Bonuses:

For the overall Classification, the following time bonuses are awarded on all four stages for stage finishes and intermediate sprints:

- 1) for the first three riders on each stage: 10, 6 and 4 seconds
- 2) for the first three riders at each intermediate sprint: 3, 2 and 1 second

7.5 Points Classification: (blue jersey)

On each stage, the first eight riders in the stage result shall receive 20, 15, 11, 8, 6, 4, 2 and 1 points respectively. At each intermediate sprint listed in the time schedule table, the first three riders in the order of passage shall receive 4, 2 and 1 point.

Stage 2		Stage 3		Stage 4	
Michaelnbach	km 23,5	St. Florian, Municipal Office	km 10,1	St. Peter am Wimberg, Church	km 55,1
Reichersberg Abbey	km 151,1	St. Florian, Municipal Office	km 17,4	Schlägl Abbey	km 127
Reichersberg Abbey	km 169,0	Bad Schallerbach	km 142,9	Schlägl Abbey	km 148,1

The overall Points Classification is established by adding the points scored by each rider in stage finishes and intermediate sprints on the individual stages. In the event of a tie on points, the number of stage wins shall decide, followed by the number of intermediate sprint wins. If the tie still remains, the better placing in the individual General Classification after the most recently ridden stage shall decide.

7.6 Mountain Classification: (white jersey with red polka dots)

For **HC Mountain Classifications**, the first five riders in the order of arrival shall receive 10, 8, 6, 4 and 2 points. For **category 1** Mountain Classifications, the first five riders in the order of arrival shall receive 6, 4, 3, 2 and 1 points. For **category 2** Mountain Classifications, the first three riders in the order of arrival shall receive 5, 3 and 2 points. On stage 1, category 1 Mountain Classification points shall be awarded at the finish to the first five riders.

Stage 2		Stage 3		Stage 4	
Mayrhofberg, Cat.1	km 29,8	Magdalenaberg, Cat.1	km 72,7	Hotel Aviva Afiesl, Cat.1	km 16,8
Steiglberg, Cat.2	km 96,6	Grub, Cat.2	km 113,9	Niederkappel town entrance, Cat.1	km 78,4
Maria Schmolln, Cat.2	km 115,6	Am Hochfeld, Cat.2	km 131,6	Kirchbach, Cat.1	km 119,6
				Präuer, Cat.2	km 160,1

The overall Mountain Classification is established by adding the points scored by each rider on the individual Mountain Classifications. In the event of a tie on points, the number of Mountain Classifications won in the highest category shall decide. Then the number of first places in the next lower category shall decide, and so on. If the tie still remains, the better placing in the individual General Classification of the last ridden stage shall decide.

7.7 Best Young Rider: (white jersey)

This classification includes all Men Under 23 riders listed in the individual General Classification. Classification and ranking are based on the individual General Classification.

7.8 Team Classification

According to Art. 2.6.016 of the UCI Regulations, the stage Team Classification is established by adding the times of the three best riders within a team. In the event of equal times, the sum of the placings of the three best riders shall decide. If there is still a tie, the best-placed rider in the Stage Classification shall decide.

The overall Team Classification is established by adding the results of the individual stages. The Team Classification shall be used for the calculation. In the event of equal times, the number of first places in the daily Team Classification shall decide. If there is still a tie, the number of second places in the daily Team Classification shall decide, and so on. Any team with fewer than 3 riders shall be removed from the Team Classification.

7.9 Best Austrian Rider: (red jersey)

This classification includes all Austrian riders listed in the individual General Classification and ranking are based on the individual General Classification.

7.10 Leader Jerseys – Order of Priority

1.) Yellow Jersey	General Classification
2.) Blue Jersey	Points Classification
3.) Polka Dot Jersey	Mountain Classification
4.) White Jersey	Best Young Rider
5.) Red Jersey	Best Austrian Rider

8. Prize Money

8.1 In the individual Stage Classification, **20 prizes** worth **€ 3.005,-** are awarded per stage:

1 st	€ 1205,-	6 th	€ 90,-	11 th	€ 30,-	16 th	€ 30,-
2 nd	€ 600,-	7 th	€ 90,-	12 th	€ 30,-	17 th	€ 30,-
3 rd	€ 300,-	8 th	€ 60,-	13 th	€ 30,-	18 th	€ 30,-
4 th	€ 150,-	9 th	€ 60,-	14 th	€ 30,-	19 th	€ 30,-
5 th	€ 120,-	10 th	€ 30,-	15 th	€ 30,-	20 th	€ 30,-

8.2 In the overall General Classification, **20 prizes** worth **€ 6.010,-** are awarded:

1 st	€ 2410,-	6 th	€ 180,-	11 th	€ 60,-	16 th	€ 60,-
2 nd	€ 1200,-	7 th	€ 180,-	12 th	€ 60,-	17 th	€ 60,-
3 rd	€ 600,-	8 th	€ 120,-	13 th	€ 60,-	18 th	€ 60,-
4 th	€ 300,-	9 th	€ 120,-	14 th	€ 60,-	19 th	€ 60,-
5 th	€ 240,-	10 th	€ 60,-	15 th	€ 60,-	20 th	€ 60,-

8.3 In the overall Points Classification, **3 prizes** worth **€ 220,-** are awarded:

1 st	€ 100,-	2 nd	€ 70,-	3 rd	€ 50,-
-----------------	---------	-----------------	--------	-----------------	--------

8.4 In the overall Mountain Classification, **3 prizes** worth **€ 220,-** are awarded:

1 st	€ 100,-	2 nd	€ 70,-	3 rd	€ 50,-
-----------------	---------	-----------------	--------	-----------------	--------

8.5 For the best U23 riders in the overall Classification, **3 prizes** worth **€ 220,-** are awarded:

1st € 100,- 2nd € 70,- 3rd € 50,-

8.6 In the overall Team Classification, **3 prizes** worth **€ 450,-** are awarded:

1st € 200,- 2nd € 150,- 3rd € 100,-

8.7 The best Austrian rider on each stage receives **1 prize** worth **€ 50,-**.

Total prize money: **€ 19.340,-**

9. General Provisions

9.1 Participation and Conduct Rules

9.1.1 By participating in the race, each participant acknowledges these regulations without reservation and undertakes to comply with them.

The instructions of the emergency services and the officials must be strictly followed.

9.1.2 Officials

LRV-President	Mario Rossmann	
Race Director	Helga Mitmasser	
Assistant Race Director	Jakob Eibelhuber	
President of the Commissaires Panel	Yehoshua Kopitko	Int. UCI-Commissaire
Member of the Commissaires Panel	Christian Hametner	National Commissaire
Member of the Commissaires Panel	Franz Hopfgartner	National Commissaire
Motorcycle Commissaire	Harald Wintersteiger	National Commissaire
Chief Finish Judge	Vanessa Baldassar	National Commissaire
Starter	Markus Malousek	Race Manager
Timekeeper	Markus Lindinger	LRV-Commissaire
Motorcycle Escort	Claudia Heimann	National Commissaire
Race Doctor	Dr. Roman Ruschitzka	
	Dr. Michael Aigner	
Anti-Doping Commissaire	NADA Austria	

Only the instructions issued by the above-mentioned official functionaries are valid; all communications and provisions coming from any other side are null and void.

9.1.3 Each tour participant shall of course meet his or her personal financial obligations. The organiser accepts no financial liability of any kind whatsoever.

9.1.4 All tour participants are obliged to exercise the utmost caution.

Road traffic regulations must be followed and observed without exception. The Austrian Road Traffic Act (StVO) applies.

The organiser declines any responsibility for possible violations and their consequences. The entire accompanying convoy must drive with dipped headlights.

9.1.5 For all accredited tour escorts, stickers for all vehicles will be issued and must be affixed in a clearly visible position to the front and rear of the vehicle. Transfer of these official stickers is prohibited.

9.2 Guidelines for Riders

- 9.2.1** Teams must appear together to sign the start sheet, in accordance with the list of presentation times. The wearers of the leader's jerseys must be at the start line no later than 10 minutes before the start.
- 9.2.2** The first-placed rider of each stage as well as the wearers of the leader's jerseys are without exception obliged to make themselves available to the organisation management for the podium ceremony immediately after reaching the stage finish (within 10 minutes). **The organisation management also requests the first three riders of each stage to attend the podium ceremony.**
- 9.2.3** If riders are more than 10 minutes behind the main field on individual stages, they may be removed from the race by the race management for traffic-related reasons.

9.3 Guidelines for the Sports Directors

- 9.3.1** At the stage finish, vehicles must use the designated parking areas. Parking in the finishing straight and immediately beyond it is prohibited. Only the police, the race management, the vehicle of the organisation management, the race commissaires, the race doctor, the ambulance and the broom wagon may cross the finish line.
- 9.3.2** Each team receives the house and room keys at reception against a **deposit of € 100,-**. After complete return on the day of departure, the deposit will be refunded. Each team is responsible for any costs and liability arising from possible damages, missing keys, missing towels, occupancy by more than nine persons, etc.

9.4 Hygiene and Environmental Protection Guidelines

- 9.4.1** Riders, Sport Directors and officials are obliged to keep the start and finish areas clean and to avoid any damage to public or private property. Riders are reminded that discarding litter (materials that do not decompose) is prohibited along the entire race route, except in the designated areas at the feeding zone and before the 20-kilometre mark, where waste collection containers will be placed.
Urinating during the stage in towns or in view of spectators is prohibited.

9.5 Final Provisions

- 9.5.1** In the event of any differences in the interpretation of the rules, only the German text of these regulations shall be authoritative.
- 9.5.2** For all incidents or infringements not mentioned above, the Commissaires Panel shall decide finally.
- 9.5.3** The Commissaires Panel reserves the right to make changes if circumstances so require. Any such changes shall be communicated in due time to the Sports Directors and riders by bulletin via e-mail.

The Organiser

Helga Mitmasser und Jakob Eibelhuber, 30.05.2026

Hospitals along the route of the 16th Int. Raiffeisen Oberösterreich Rundfahrt

Kepler Universitätsklinikum	Krankenhausstraße 9	4020 Linz	+43(0)5 7680 83 - 0
AUVA-Unfallkrankenhaus Linz	Garnisonstraße 7	4020 Linz	+43(0)5 93 93-42000
Ordensklinikum Linz Elisabethinen	Fadingerstraße 1	4020 Linz	+43(0)732 76 76-0
Ordensklinikum Linz Barmherzigen Schwestern	Seilerstätte 4	4010 Linz	+43(0)732 76 77-0
Krankenhaus der Barmherzigen Brüder	Seilerstätte 2	4021 Linz	+43(0)732 7897-0
Klinikum Wels-Grieskirchen Standort Grieskirchen	Wagleithner Straße 27	4710 Grieskirchen	+43 (0)7248 601-0
Klinikum Wels-Grieskirchen Standort Wels	Grieskirchner Straße 42	4600 Wels	+43 (0)7242 415-0
Krankenhaus St Josef Braunau GmbH	Ringstraße 60	5280 Braunau	+43 (0)7722 804-0
Krankenhaus der Barmherzigen Schwestern Ried	Schlossberg 1	4910 Ried	+43 (0)7752 602-0
Pyhrn-Eisenwurzen Klinikum Steyr	Sierninger Straße 170	4400 Steyr	+43 (0)50 554 66-0
Salzkammergut-Klinikum Vöcklabruck	Dr.-Wilhelm-Bock- Straße 1	4840 Vöcklabruck	+43 (0)50 554 71-0
Klinikum Schärding	Alfred-Kubin- Straße 2	4780 Schärding	+43 (0)50 554 78-0
Klinikum Rohrbach	Krankenhausstraße 1	4150 Rohrbach- Berg	+43 (0)50 554 77-0
Salzkammergut-Klinikum Gmunden	Miller-von-Aichholz- Straße 49	4810 Gmunden	+43 (0)50 554 73-0
Pyhrn-Eisenwurzen Klinikum Kirchdorf	Hausmanninger Straße 8	4560 Kirchdorf	+43 (0)50 554 67-0
Salzkammergut-Klinikum Bad Ischl	Dr. Mayer-Straße 8-10	4820 Bad Ischl	+43 (0)50 554 72-0
Klinikum Freistadt	Krankenhausstraße 1	4240 Freistadt	+43 (0)50 554 76-0

Organisation Plan 16th Int. Raiffeisen Oberösterreich Rundfahrt from Thursday 4th of June 2026 to Sunday 7th of June 2026 UCI Europe Tour ME 2.2

Hotel Sommerhaus, Julius Raab Str. 10, 4040 Linz, 48°19'52.5"N 14°19'24.4"E
0732/2457-378; office.linz@studentwerk.at, www.studentenwerk.at

Raceoffice Permanence Hotel Sommerhaus Linz, Thursday 04.06.2026 from 10:00 to 12:00
Teamleader meeting Hotel Sommerhaus Linz, Thursday 04.06.2026 at 12:30
Functionary meeting Hotel Sommerhaus Linz, Thursday. 04.06.2026 at 15:00
Radio Hotel Sommerhaus Linz, Thursday 04.06.2026 from 12:00 to 15:00

	Thursday 04.06.2026 1 st Stage Hauptplatz Linz - Pöstlingberg	Friday, 05.06.2026 2 nd Stage Eferding - Reichersberg	Saturday, 06.06.2026 3 rd Stage Paneum Asten - Bad Schallerbach	Sunday, 07.06.2026 4 th Stage Aigen Schlägl - Aigen Schlägl
Breakfast / Brunch	06:00 to 10:00	07:00 to 10:00	07:00 to 10:00	06:00 to 09:30
Lunch	13:00 to 14.30			after the finish
Dinner	20:00 to 22:00	20:00 to 21:30	19:30 to 21:00	
Startlocation	Hauptplatz Linz	Stadtplatz Eferding	Paneum Asten Backaldrin	Stift Schlägl
Address	4020 Linz, Hauptplatz	Stadtplatz 35, 4070 Eferding	4481 Asten, Kornspitzstraße 1	Schlägl 1, 4160 Schlägl
Coordinates Start	48°18'20.7"N 14°17'12.1"E	48°18'36.2"N 14°01'24.6"E	48°12'57.3"N 14°24'33.1"E	48°38'12.9"N 13°58'03.1"E
Starting Time	19:15	13:10	14:00	11:20
Finishlocation	Pöstlingberg Schlössl	Stift Reichersberg	Bad Schallerbach	Stift Schlägl
Address	Am Pöstlingberg 14, 4020 Linz	Hofmark 5, 4981 Reichersberg	Linzer Straße 2, 4701 Bad Schallerbach	Schlägl 1, 4160 Schlägl
Coordinates Finish	48°19'24.3"N 14°15'28.4"E	48°20'09.7"N 13°21'33.9"E	48°13'52.0"N 13°55'15.7"E	48°38'12.9"N 13°58'03.1"E
Finishing Time	19:25	17:30	17:45	15:15
Winning Ceremony	after the finish in the garden of Pöstlingberg Schlössl	immediately in the finish area	immediately in the finish area	immediately in the finish area
Raceoffice Permanence	Hauptplatz, OÖ Classics Tent	Timekeeper's Bus	Timekeeper's Bus	Timekeeper's Bus
Anti Doping	Pöstlingberg Schlössl	Volksschule	Marktgemeindeamt	Verwaltung Stift Schlägl
Adress	Am Pöstlingberg 14, 4020 Linz	Marktplatz 2, 4981 Reichersberg	Rathausplatz 1, 4701 Bad Schallerbach	Schlägler Hauptstraße 5, 4160 Schlägl
Coordinates	48°19'24.3"N 14°15'28.4"E	48°20'05.2"N 13°21'36.5"E	48°13'53.9"N 13°55'11.1"E	48°38'11.2"N 13°57'58.8"E
Showers / Toilettes	Hotel Sommerhaus	Union Reichersberg	Volksschule Bad Schallerbach	Mittelschule Aigen-Schlägl
Adress	Julius Raab Str. 10, 4040 Linz	Meierhofstraße 16, 4981 Reichersberg	Schulstraße 2, 4701 Bad Schallerbach	Linzerstraße 23, 4160 Schlägl
Coordinates	48°19'52.5"N 14°19'24.4"E	48°19'53.6"N 13°21'36.6"E	48°13'58.6"N 13°55'14.0"E	48°38'21.6"N 13°58'04.9"E
Parking Start	Pfarrplatz Linz und Hauptplatz Linz	Freibad Eferding	Parkplatz Firma Backaldrin	Parkplatz Stifterstraße
Adress	Pfarrplatz 20 und Hauptplatz, 4020 Linz	Ludlgasse 11, 4070 Eferding	Kornspitzstraße 1, 4481 Asten	Stifterstraße 20, 4160 Schlägl
Coordinates	48°18'22.9"N 14°17'21.6"E und 48°18'20.6"N 14°17'12.8"E	48°18'33.8"N 14°01'31.8"E	48°12'58.1"N 14°24'43.0"E	48°38'12.6"N 13°58'23.2"E
Parking Finish	FF Pöstlingberg	Sportplatz Reichersberg	former Kur- und Rehazentrum Bad Schallerbach	Parkplatz Stifterstraße
Adress	Samhaberstr. 50, 4040 Linz	Meierhofstraße 7, 4981 Reichersberg	Rablstraße 1, 4701 Bad Schallerbach	Stifterstraße 20, 4160 Schlägl
Coordinates	48°19'31.9"N 14°15'35.9"E	48°19'50.7"N 13°21'37.7"E	48°13'35.5"N 13°55'18.1"E	48°38'12.6"N 13°58'23.2"E

16. Int. Raiffeisen Oberösterreich Rundfahrt

Teamliste

1	1-7		10	91-97		19	181-187	
Team Vorarlberg			Bahrain Victorious Development Team			Soudal Quick-Step Devo Team		
2	11-17		11	101-107		20	191-197	
Hrinkow Advarics			Benotti Berthold			Swatt Club		
3	21-27		12	111-117		21	201-207	
Schwingshandl Intralogistics			Kasper Crypto4Me			Team United Shipping		
4	31-37		13	121-127		22	211-217	
ARBÖ Kärnten Sport Feld am See			Kolesarski Klub Novo Mesto			Team Visma Lease A Bike Development		
5	41-47		14	131-137		23	221-227	
Tirol KTM Cycling Team			MaxSolar-Raymon			Team Brennan		
6	51-57		15	141-147		24	231-237	
WSA KTM Graz			Mentorise Team CCN			UC Trevigiani Energiapura Marchiol		
7	61-67		16	151-157		25		
USA			Pogi Team Gusto Ljubljana			Team Q36.5-Amacx		
8	71-77		17	161-167				
Luxembourg			REMBE Rad-Net					
9	81-87		18	171-177				
Azerion / Villa Valkenburg			RUN&RACE Solarpur					

Donnerstag, 04. Juni 2026

1. Stage

Linz Hauptplatz - Pöstlingberg 4,3 km



— CYCLING AUSTRIA —
OBERÖSTERREICH

Marschtabelle

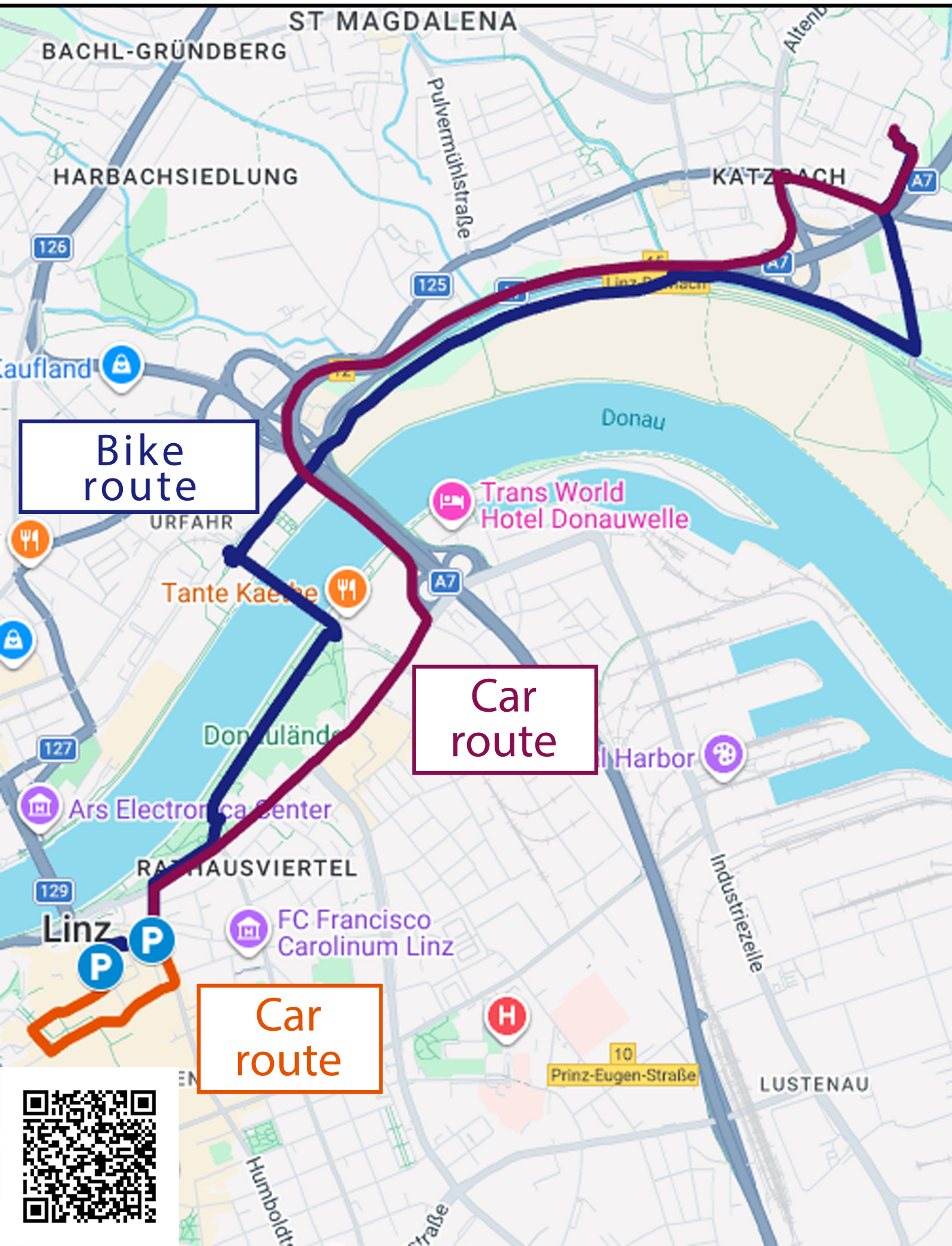
Start: 48°18'21.8"N
 14°17'10.4"E

Ziel: 48°19'24.3"N
 14°15'31.9"E

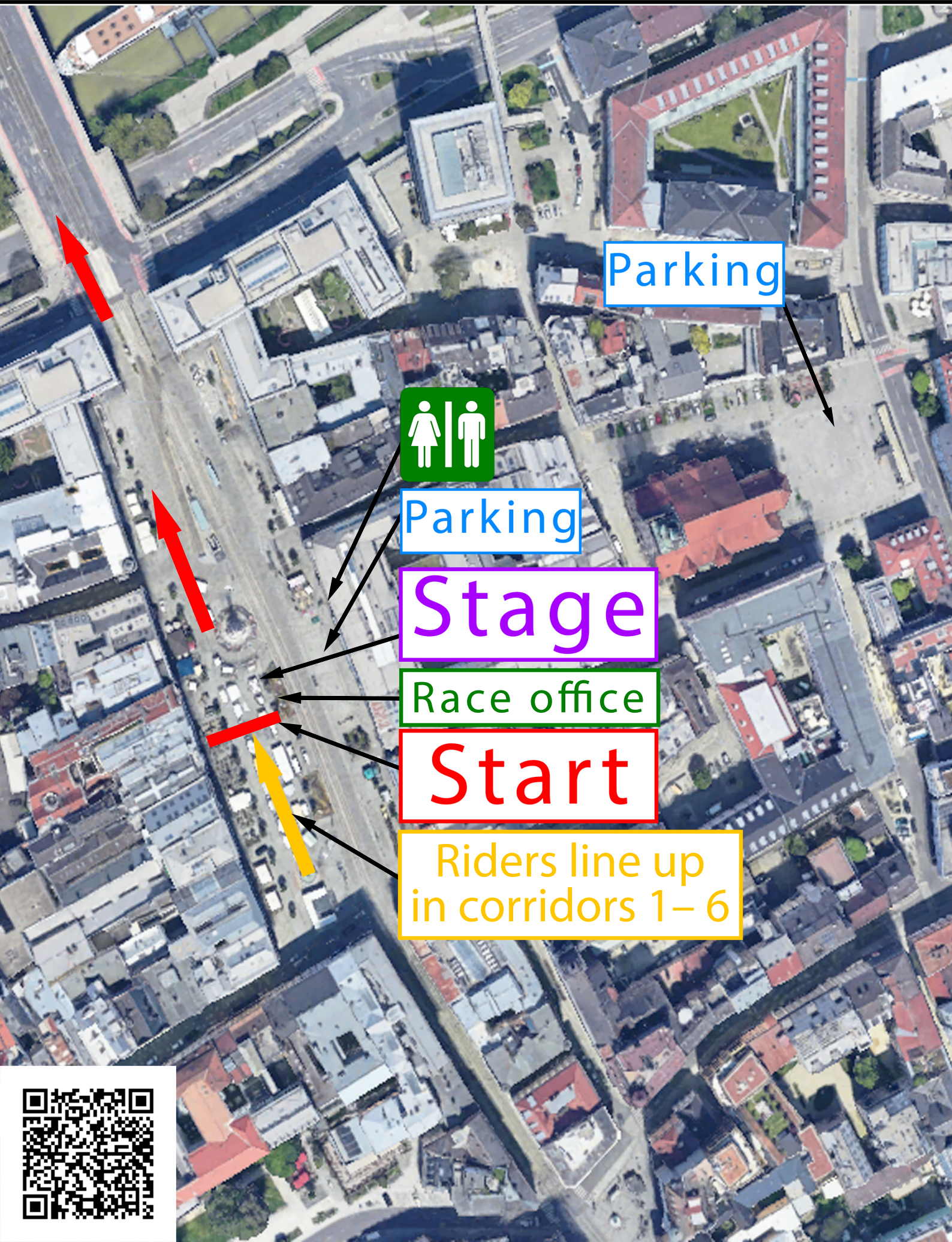
G-km von 0	G-km zu 0	km Pkt.	See-höhe	Ort		Str. Nr.	26 km/h	28 km/h	30 km/h	
0,0	0,3	0,0	260	NST Linz Hauptplatz bei Dreifaltigkeitssäule			19:15	19:15	19:15	
0,0	4,3	0,0	260	OST Start auf der Nibelungenbrücke		B129	19:16	19:16	19:16	
0,3	4,0	0,3	270	links Rtg. Rohrbach, FT	◻ ←	B127	19:16	19:16	19:16	
0,8	3,5	0,5	263	rechts Rtg. Gramastetten	◻ →	L581	19:17	19:17	19:17	
1,0	3,3	0,2	267	FT + BÜ + FT + BÜ	####		19:18	19:18	19:18	
1,5	2,8	0,5	307	FT, 50 Meter, FT	◻		19:19	19:19	19:19	
1,6	2,7	0,1	319	BÜ	####		19:19	19:19	19:19	
1,7	2,6	0,1	321	FT	◻		19:19	19:19	19:19	
2,1	2,2	0,4	354	FT	◻		19:20	19:20	19:20	
3,9	0,4	1,8	481	rechts Rtg. Linz Pöstlingberg	◻ →		19:25	19:24	19:23	
4,0	0,3	0,1	493	Kreuzung gerade in Einbahn	↑		19:25	19:24	19:24	
4,1	0,2	0,1	506	Linz			19:25	19:24	19:24	
4,2	0,1	0,1	510	links Rtg. Ziel	◻ ←		19:25	19:25	19:24	
4,3	0,0	0,1	521	FINISH Pöstlingbergschloss - Torbogen	🏁		19:25	19:25	19:24	
Fahrzeit gesamt:								0:09	0:09	0:08

ca. 250 Hm
 Ø 7,7 %
 max. 15 %

16. Int. Raiffeisen Oberösterreich Rundfahrt, UCI Kat. 2.2
Sommerhaus, Julius-Raab-Str. to Pfarrplatz + Hauptplatz



16. Int. Raiffeisen Oberösterreich Rundfahrt, UCI Kat. 2.2
Start 1st Stage on 4th of June 2026 at Hauptplatz Linz



Parking



Parking

Stage

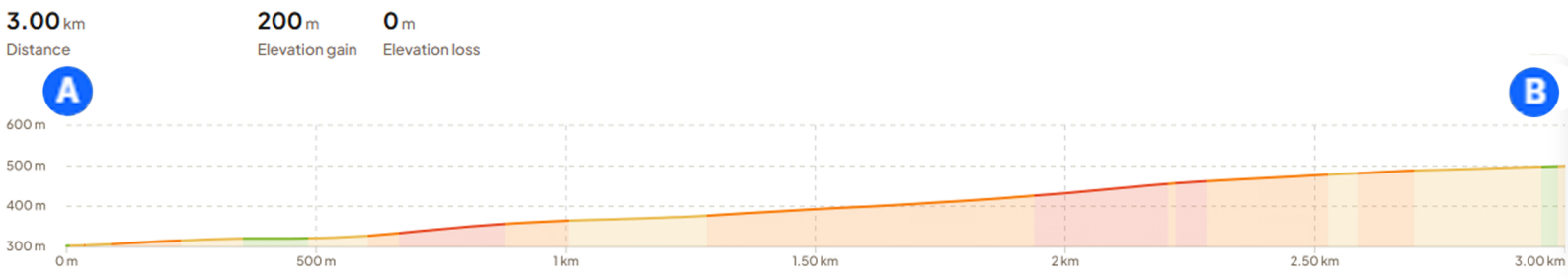
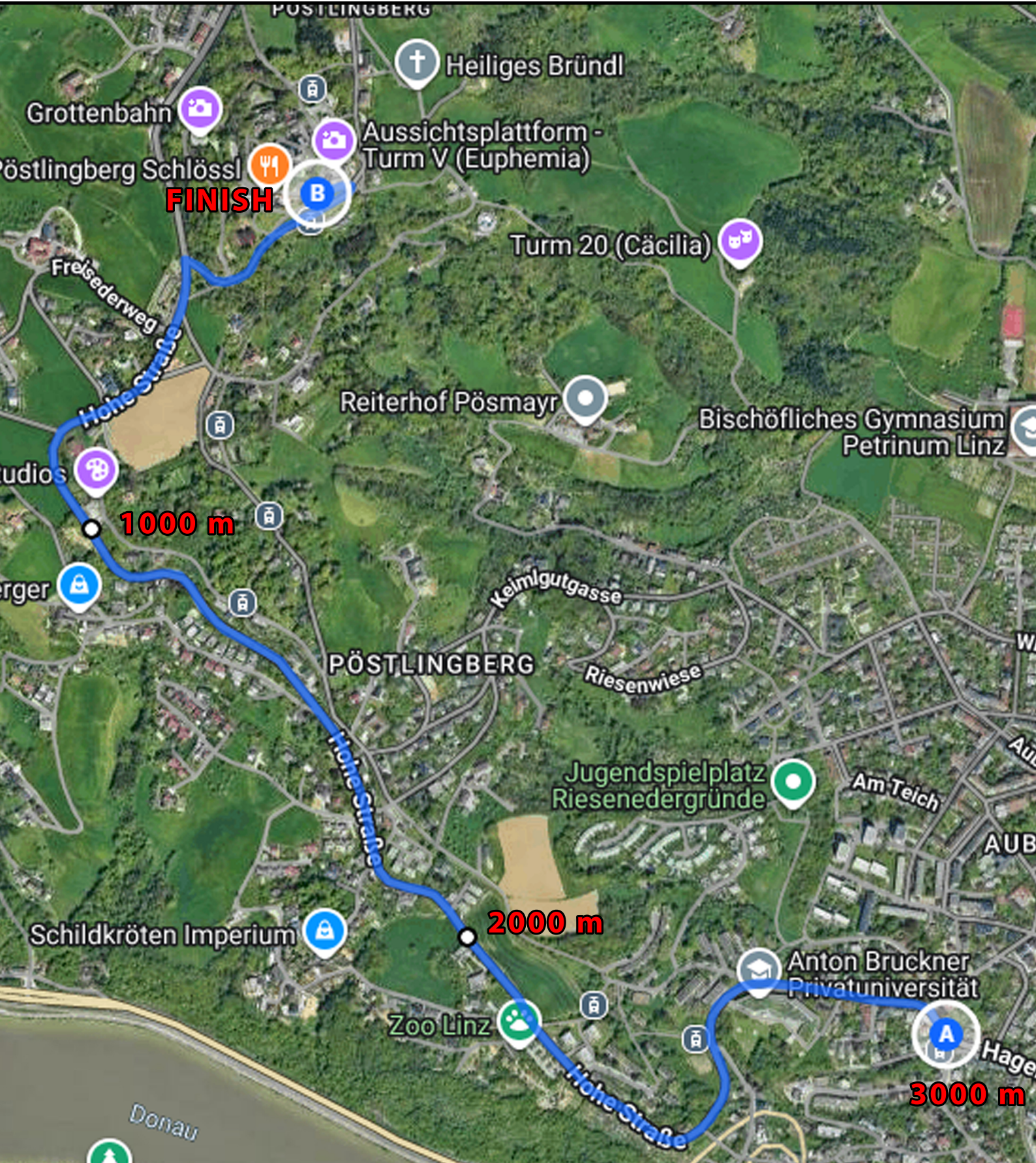
Race office

Start

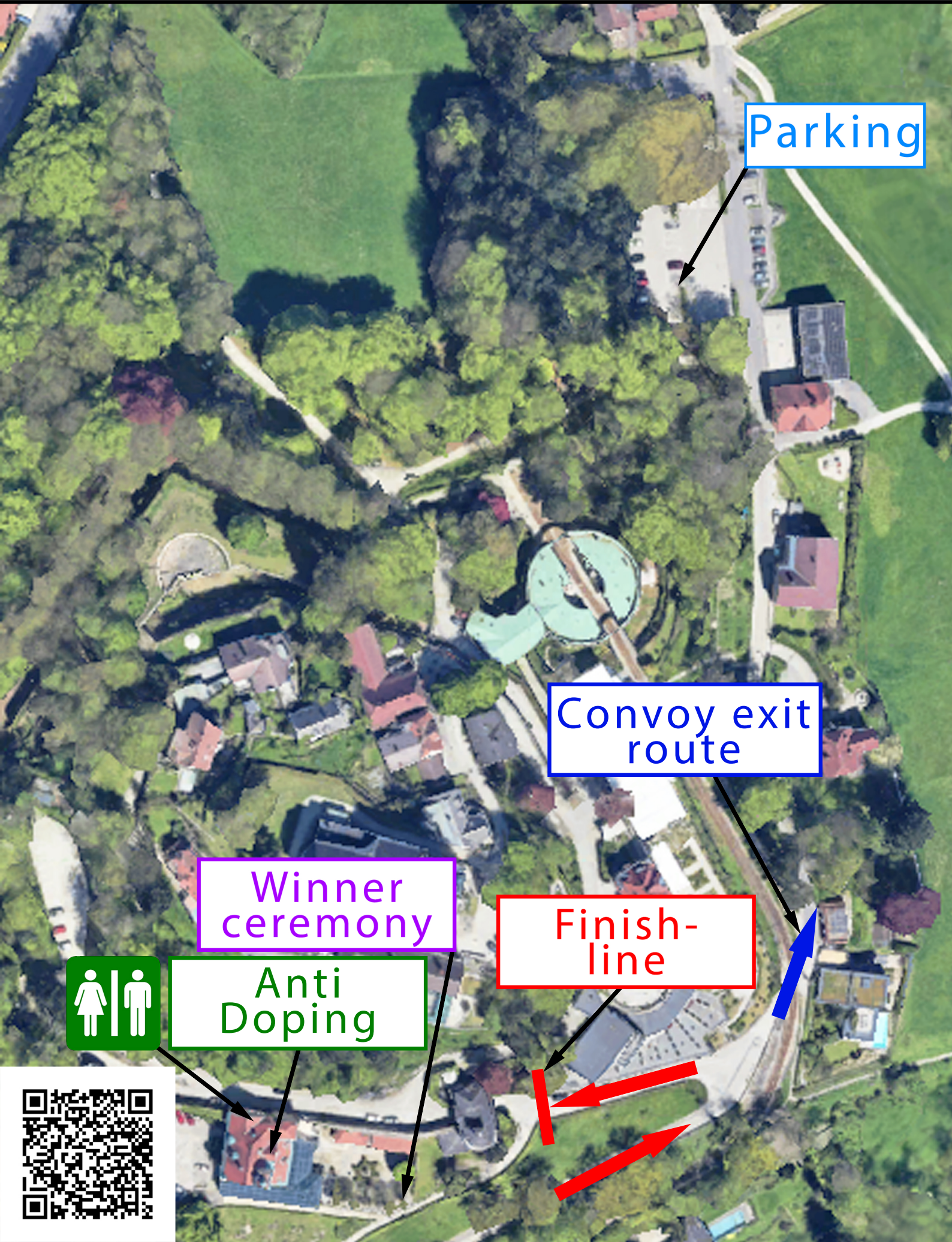
Riders line up
in corridors 1-6



16. Int. Raiffeisen Oberösterreich Rundfahrt, UCI Kat. 2.2 3000m - 1st Stage on 4th of June 2026 - Pöstlingberg



16. Int. Raiffeisen Oberösterreich Rundfahrt, UCI Kat. 2.2
Finish 1st Stage on 4th of June 2026 at Pöstlingberg Linz



Parking

Convoy exit route

Winner ceremony

Finish-line

Anti Doping



Freitag, 05. Juni 2026

2. Stage





Eferding Hauptplatz - Reichersberg 187,6 km

CYCLING AUSTRIA
OBERÖSTERREICHMarschtabelleStart: 48°18'32.3"N
14°01'25.2"EZiel: 48°20'10.1"N
13°21'34.0"E

G-km von 0	G-km zu 0	km Pkt.	See- höhe	Ort		Str. Nr.	38 km/h	40 km/h	43 km/h
0,0	1,9	0,0	267	NST Eferding Stadtplatz, 4070 Eferding Bezirk Eferding			13:10	13:10	13:10
0,1	1,8	0,1	273	Kreuzung links auf Keplerstraße	←				
0,2	1,7	0,1	280	rechts auf Starhembergerstraße	→				
0,3	1,6	0,1	282	vor Kirche links auf Kirchenplatz	←				
0,5	1,4	0,2	264	Kreuzung rechts Rtg. Passau	→	L531			
0,6	1,3	0,1	262	Kreuzung gerade Rtg. Passau	↑				
0,7	1,2	0,1	264	Kreuzung links Rtg. Passau, FT	←	L1217			
1,5	0,4	0,8	262	BÜ	####				
1,7	0,2	0,2	260	FT + KV, 2. Ausfahrt Rtg. Stroheim, FT	⊙	L1217			
1,9	0,0	0,2	260	OST					
0,0	187,6	0,0	260	OST 200 Meter nach KV			13:15	13:15	13:15
0,4	187,2	0,4	260	Start KOM1			13:15	13:15	13:15
2,7	184,9	2,3	349	Mitterstroheim			13:19	13:19	13:18
4,9	182,7	2,2	480	Stroheim			13:22	13:22	13:21
5,8	181,8	0,9	530	FT	⊙		13:24	13:23	13:23
7,0	180,6	1,2	555	Kreuzung rechts Rtg Mayrhofberg	→	L1212	13:26	13:25	13:24
9,1	178,5	2,1	615	KOM1 Mayrhofberg Kat.1 8,7 km Ø 4,0 %, max. 8%			13:29	13:28	13:27
10,5	177,1	1,4	530	Reith			13:31	13:30	13:29
10,8	176,8	0,3	522	Kreuzung Reith geradeaus Rtg Waizenkirchen	↑	L1217	13:32	13:31	13:30
12,4	175,2	1,6	431	Bezirk Grieskirchen			13:34	13:33	13:32
13,4	174,2	1,0	350	Kreuzung links Rtg Grieskirchen	←	L1215	13:36	13:35	13:33
15,3	172,3	1,9	349	links Rtg Waizenkirchen	←	L525	13:39	13:37	13:36
15,3	172,3	0,0	350	Schurrerprambach			13:39	13:37	13:36
15,7	171,9	0,4	360	BÜ	####		13:39	13:38	13:36
16,6	171,0	0,9	360	Waizenkirchen			13:41	13:39	13:38
17,3	170,3	0,7	370	Kreuzung gerade Rtg Grieskirchen	↑	B129	13:42	13:40	13:39
17,3	170,3	0,0	370	Kreuzung gerade Rtg Grieskirchen	↑	L525	13:42	13:40	13:39
20,1	167,5	2,8	375	Keppling			13:46	13:45	13:43
23,4	164,2	3,3	395	Michaelnbach			13:51	13:50	13:47
23,5	164,1	0,1	391	SP1 Michaelnbach			13:52	13:50	13:47
23,8	163,8	0,3	390	Kreuzung Dorfplatz gerade Rtg Grieskirchen	↑	L525	13:52	13:50	13:48
27,0	160,6	3,2	413	Kreuzung rechts Rtg Oberwödling	→		13:57	13:55	13:52
27,5	160,1	0,5	428	Oberwödling, rechts	→		13:58	13:56	13:53
27,6	160,0	0,1	431	Kreuzung links	←		13:58	13:56	13:53
27,8	159,8	0,2	432	rechts Rtg Radweg 105	→		13:58	13:56	13:53
28,7	158,9	0,9	450	Kreuzung rechts			14:00	13:58	13:55
30,1	157,5	1,4	370	Unterstetten			14:02	14:00	13:57
30,2	157,4	0,1	363	rechts abbiegen	→	L528	14:02	14:00	13:57
31,4	156,2	1,2	370	FT, Kreuzung mit B137 geradeaus Rtg Taufkirchen, FT	⊙	L1197	14:04	14:02	13:58
31,5	156,1	0,1	370	Dietensam			14:04	14:02	13:58

31,7	155,9	0,2	365	Kreuzung gerade auf L1187	↑	L1187	14:05	14:02	13:59
32,1	155,5	0,4	364	Taufkirchen a.d. Trattnach			14:05	14:03	13:59
33,8	153,8	1,7	380	Mödlbach			14:08	14:05	14:02
34,2	153,4	0,4	385	Green Zone			14:09	14:06	14:02
35,9	151,7	1,7	420	Hehenberg			14:11	14:08	14:05
36,1	151,5	0,2	400	Engstelle links-rechts			14:12	14:09	14:05
37,1	150,5	1,0	379	Kreuzung rechts Rtg Pram	⇒	L1184	14:13	14:10	14:06
38,0	149,6	0,9	385	Still			14:15	14:12	14:08
39,2	148,4	1,2	380	links Rtg Pram	⇐		14:16	14:13	14:09
39,4	148,2	0,2	390	Wendling			14:17	14:14	14:09
39,9	147,7	0,5	410	Kreuzung geradeaus Rtg Pram			14:18	14:14	14:10
43,5	144,1	3,6	449	Steinbruck			14:23	14:20	14:15
44,0	143,6	0,5	435	FT	∅		14:24	14:21	14:16
44,5	143,1	0,5	429	Kreuzung links Rtg Ried im Innkreis	⇐	L1077	14:25	14:21	14:17
47,7	139,9	3,2	476	Bezirk Ried im Innkreis			14:30	14:26	14:21
48,2	139,4	0,5	490	Pramerdorf			14:31	14:27	14:22
48,4	139,2	0,2	495	Kreuzung rechts Rtg Peterskirchen	⇒	L1077a	14:31	14:27	14:22
49,8	137,8	1,4	540	Geiersberg			14:33	14:29	14:24
50,3	137,3	0,5	565	Geiersberg, Kreuzung links Rtg Ried im Innkreis	⇐		14:34	14:30	14:25
51,1	136,5	0,8	497	Obereselbach		L1075	14:35	14:31	14:26
52,2	135,4	1,1	525	FT 2x	∅		14:37	14:33	14:27
52,7	134,9	0,5	510	FT	∅		14:38	14:34	14:28
52,8	134,8	0,1	510	Green Zone			14:38	14:34	14:28
55,0	132,6	2,2	530	Eberschwang			14:41	14:37	14:31
55,1	132,5	0,1	527	FT	∅		14:42	14:37	14:31
55,7	131,9	0,6	518	Eberschwang, Kreuzung links Rtg. Vöcklabruck	⇐	B143	14:42	14:38	14:32
55,9	131,7	0,2	530	Eberschwang Kreuzung rechts Rtg. Pramet	⇒	L1070	14:43	14:38	14:33
56,1	131,5	0,2	523	Mühring			14:43	14:39	14:33
57,7	129,9	1,6	541	Feichtet			14:46	14:41	14:35
60,7	126,9	3,0	530	Gutensham, FT	∅		14:50	14:46	14:39
61,7	125,9	1,0	522	Kreuzung links	⇐	L509	14:52	14:47	14:41
61,8	125,8	0,1	522	Pramet			14:52	14:47	14:41
62,0	125,6	0,2	510	Pramet Kreuzung rechts Rtg. Lohnsburg	⇒	L1069	14:52	14:48	14:41
63,6	124,0	1,6	506	Schildorn			14:55	14:50	14:43
67,2	120,4	3,6	528	Waldzell		L1064	15:01	14:55	14:48
67,5	120,1	0,3	514	Kreuzung rechts Rtg Ried im Innkreis	⇒		15:01	14:56	14:49
67,9	119,7	0,4	502	Kreuzung links Rtg Straßwalchen	⇐	L1067	15:02	14:56	14:49
69,0	118,6	1,1	520	FT, Kreuzung links Rtg Straßwalchen Start KOM2	∅⇐	L508	15:03	14:58	14:51
72,3	115,3	3,3	630	Kobernaußen			15:09	15:03	14:55
74,2	113,4	1,9	650	Stelzen			15:12	15:06	14:58
76,1	111,5	1,9	766	KOM2 Steiglberg Kat.2 7,1 km Ø 3,3 %, max. 12 %			15:15	15:09	15:01
77,5	110,1	1,4	727	rechts abbiegen Rtg St.Johann am Walde	⇒	L1061	15:17	15:11	15:03
80,7	106,9	3,2	721	Bezirk Braunau			15:22	15:16	15:07
81,0	106,6	0,3	710	Frauschereck			15:22	15:16	15:08
83,0	104,6	2,0	680	Peretseck			15:26	15:19	15:10
83,6	104,0	0,6	680	Klafterreith			15:27	15:20	15:11
85,5	102,1	1,9	635	St. Johann am Walde			15:30	15:23	15:14
86,6	101,0	1,1	615	links Rtg Braunau am Inn	⇐	L1039	15:31	15:24	15:15
87,2	100,4	0,6	575	Schauberg			15:32	15:25	15:16
92,3	95,3	5,1	500	Kreuzung gerade Rtg Braunau am Inn	↑		15:40	15:33	15:23

92,5	95,1	0,2	500	Unterinathal			15:41	15:33	15:24
94,0	93,6	1,5	471	rechts Rtg Maria Schmoll Start KOM3	⇒	L1038	15:43	15:36	15:26
94,8	92,8	0,8	545	Maria Schmolln			15:44	15:37	15:27
95,0	92,6	0,2	555	KOM3 Maria Schmolln Kat.2 1,0 km Ø 7,9 %, max. 10 %			15:45	15:37	15:27
95,1	92,5	0,1	553	Engstelle Torbogen, scharfe Linkskurve			15:45	15:37	15:27
95,7	91,9	0,6	553	FT, KV 2.Ausfahrt Rtg Aspach, FT	⊞ ⊙ ⊞	L503	15:46	15:38	15:28
95,7	91,9	0,0	566	Green Zone			15:46	15:38	15:28
95,8	91,8	0,1	569	BUFFET START			15:46	15:38	15:28
97,0	90,6	1,2	603	BUFFET END			15:48	15:40	15:30
97,1	90,5	0,1	603	Green Zone			15:48	15:40	15:30
98,0	89,6	0,9	599	Kreuzung halblinks Rtg Aspach	↖		15:49	15:42	15:31
102,5	85,1	4,5	490	Höhhhart, FT	⊞		15:56	15:48	15:38
103,4	84,2	0,9	455	FT	⊞		15:58	15:50	15:39
104,0	83,6	0,6	445	FT	⊞		15:59	15:51	15:40
104,4	83,2	0,4	455	Kreuzung gerades Rtg Ried i. Innkreis, FT	↑ ⊞		15:59	15:51	15:40
105,5	82,1	1,1	434	FT	⊞		16:01	15:53	15:42
105,8	81,8	0,3	428	Aspach			16:02	15:53	15:42
105,9	81,7	0,1	426	FT	⊞		16:02	15:53	15:42
106,5	81,1	0,6	430	Kreuzung halblinks Rtg. Ried i. Innkreis	↖	L503	16:03	15:54	15:43
110,8	76,8	4,3	413	FT, Kreuzung links Rtg. Altheim, FT	⊞ ← ⊞	B141	16:09	16:01	15:49
112,1	75,5	1,3	402	Kreuzung rechts Rtg. Weilbach	⇒	L511	16:12	16:03	15:51
113,8	73,8	1,7	440	Bezirk Ried im Innkreis			16:14	16:05	15:53
114,8	72,8	1,0	385	Gurten			16:16	16:07	15:55
115,3	72,3	0,5	382	Kreuzung links Rtg. Obernberg	←	L1087	16:17	16:07	15:55
118,3	69,3	3,0	370	Kreuzung gerade Rtg. Obernberg	↑		16:21	16:12	16:00
121,5	66,1	3,2	354	Kreuzung rechts Rtg. St. Martin im Innkreis, FT	⇒ ⊞	L510	16:26	16:17	16:04
122,4	65,2	0,9	357	Kreuzung links Rtg. Mörschwang	←	L1103	16:28	16:18	16:05
123,0	64,6	0,6	360	Niederweilbach			16:29	16:19	16:06
124,3	63,3	1,3	364	Mörschwang			16:31	16:21	16:08
124,6	63,0	0,3	374	Kreuzung links Rtg. St. Martin im Innkreis	←	L1109	16:31	16:21	16:08
125,1	62,5	0,5	371	Fahrbahnverengung			16:32	16:22	16:09
126,0	61,6	0,9	351	Kreuzung rechts bei Kapelle	⇒		16:33	16:24	16:10
126,1	61,5	0,1	347	Kreuzung halblinks weiter auf Güterweg	↖		16:34	16:24	16:10
126,5	61,1	0,4	350	Kreuzung rechts	⇒		16:34	16:24	16:11
128,2	59,4	1,7	352	Kreuzung gerade über B148 Rtg. Münsteuer	↑		16:37	16:27	16:13
129,9	57,7	1,7	350	Münsteuer			16:40	16:29	16:16
130,1	57,5	0,2	349	Kreuzung vor Kirche links	←		16:40	16:30	16:16
130,2	57,4	0,1	341	Kreuzung links weiter Rtg. Reichersberg	←		16:40	16:30	16:16
131,1	56,5	0,9	340	Kreuzung links Rtg. Obernberg am Inn	←	L1108	16:42	16:31	16:17
131,8	55,8	0,7	345	Kreuzung links Rtg. Braunau	←	L512	16:43	16:32	16:18
132,6	55,0	0,8	340	Kreuzung rechts Rtg. Reichersberg	⇒	L1109	16:44	16:33	16:20
132,7	54,9	0,1	339	Reichersberg			16:44	16:34	16:20
132,8	54,8	0,1	340	FT, Kreuzung rechts Rtg. Innauen	⊞ ⇒		16:44	16:34	16:20
133,0	54,6	0,2	345	Green Zone			16:45	16:34	16:20
133,3	54,3	0,3	350	Stift Reichersberg, 1. Finish line			16:45	16:34	16:21
133,4	54,2	0,1	346	links weiter auf Marktstrasse	←		16:45	16:35	16:21
133,7	53,9	0,3	338	Kreuzung rechts Rtg. Obernberg	⇒	L1109	16:46	16:35	16:21
135,2	52,4	1,5	320	Obernberg am Inn			16:48	16:37	16:23
136,1	51,5	0,9	350	Engstelle Stadttor			16:49	16:39	16:24
136,3	51,3	0,2	353	Engstelle Stadttor			16:50	16:39	16:25

137,5	50,1	1,2	350	Kreuzung links Rtg. Braunau	←	L510	16:52	16:41	16:26
137,6	50,0	0,1	345	FT, Kreuzung rechts Rtg. Braunau	⇐	L510	16:52	16:41	16:27
139,6	48,0	2,0	344	Kreuzung links Rtg. Auzolzminster, FT	⇐	L510	16:55	16:44	16:29
140,5	47,1	0,9	357	Kreuzung links Rtg. Mörschwang	←	L1103	16:56	16:45	16:31
141,1	46,5	0,6	360	Niederweilbach			16:57	16:46	16:31
142,4	45,2	1,3	364	Mörschwang			16:59	16:48	16:33
142,7	44,9	0,3	374	Kreuzung links Rtg. St. Martin im Innkreis	←	L1109	17:00	16:49	16:34
143,2	44,4	0,5	371	Fahrbahnverengung 			17:01	16:49	16:34
144,1	43,5	0,9	351	Kreuzung rechts bei Kapelle	⇒		17:02	16:51	16:36
144,2	43,4	0,1	347	Kreuzung halblinks weiter auf Güterweg	↗		17:02	16:51	16:36
144,6	43,0	0,4	350	Kreuzung rechts	⇒		17:03	16:51	16:36
146,3	41,3	1,7	352	Kreuzung gerade über B148 Rtg. Münsteuer	↑		17:06	16:54	16:39
148,0	39,6	1,7	350	Münsteuer			17:08	16:57	16:41
148,2	39,4	0,2	349	Kreuzung vor Kirche links	←		17:09	16:57	16:41
148,3	39,3	0,1	341	Kreuzung links weiter Rtg. Reichersberg	←		17:09	16:57	16:41
149,2	38,4	0,9	340	Kreuzung links Rtg. Obernberg am Inn	←	L1108	17:10	16:58	16:43
149,9	37,7	0,7	345	Kreuzung links Rtg. Braunau	←	L512	17:11	16:59	16:44
150,7	36,9	0,8	340	Kreuzung rechts Rtg. Reichersberg	⇒	L1109	17:12	17:01	16:45
150,8	36,8	0,1	339	Reichersberg			17:13	17:01	16:45
150,9	36,7	0,1	340	FT, Kreuzung rechts Rtg. Innauen	⇐		17:13	17:01	16:45
151,4	36,2	0,5	350	SP2 Stift Reichersberg, 2. Finish line			17:14	17:02	16:46
151,5	36,1	0,1	346	links weiter auf Marktstrasse	←		17:14	17:02	16:46
151,8	35,8	0,3	338	Kreuzung rechts Rtg. Obernberg	⇒	L1109	17:14	17:02	16:46
153,3	34,3	1,5	320	Obernberg am Inn			17:17	17:04	16:48
154,2	33,4	0,9	350	Engstelle Stadttor 			17:18	17:06	16:50
154,4	33,2	0,2	353	Engstelle Stadttor 			17:18	17:06	16:50
155,6	32,0	1,2	350	Kreuzung links Rtg. Braunau	←	L510	17:20	17:08	16:52
155,7	31,9	0,1	345	FT, Kreuzung rechts Rtg. Braunau	⇐	L510	17:20	17:08	16:52
157,7	29,9	2,0	344	Kreuzung links Rtg. Auzolzminster, FT	⇐	L510	17:24	17:11	16:55
158,6	29,0	0,9	357	Kreuzung links Rtg. Mörschwang	←	L1103	17:25	17:12	16:56
159,2	28,4	0,6	360	Niederweilbach			17:26	17:13	16:57
160,5	27,1	1,3	364	Mörschwang			17:28	17:15	16:58
160,8	26,8	0,3	374	Kreuzung links Rtg. St. Martin im Innkreis	←	L1109	17:28	17:16	16:59
161,3	26,3	0,5	371	Fahrbahnverengung 			17:29	17:16	17:00
162,2	25,4	0,9	351	Kreuzung rechts bei Kapelle	⇒		17:31	17:18	17:01
162,3	25,3	0,1	347	Kreuzung halblinks weiter auf Güterweg	↗		17:31	17:18	17:01
162,7	24,9	0,4	350	Kreuzung rechts	⇒		17:31	17:19	17:02
164,4	23,2	1,7	352	Kreuzung gerade über B148 Rtg. Münsteuer	↑		17:34	17:21	17:04
166,1	21,5	1,7	350	Münsteuer			17:37	17:24	17:06
166,3	21,3	0,2	349	Kreuzung vor Kirche links	←		17:37	17:24	17:07
166,4	21,2	0,1	341	Kreuzung links weiter Rtg. Reichersberg	←		17:37	17:24	17:07
167,3	20,3	0,9	340	Kreuzung links Rtg. Obernberg am Inn	←	L1108	17:39	17:25	17:08
168,0	19,6	0,7	345	Kreuzung links Rtg. Braunau	←	L512	17:40	17:27	17:09
168,8	18,8	0,8	340	Kreuzung rechts Rtg. Reichersberg	⇒	L1109	17:41	17:28	17:10
168,9	18,7	0,1	339	Reichersberg			17:41	17:28	17:10
169,0	18,6	0,1	340	FT, Kreuzung rechts Rtg. Innauen	⇐		17:41	17:28	17:10
169,5	18,1	0,5	350	SP3 Stift Reichersberg, 3. Finish line			17:42	17:29	17:11
169,6	18,0	0,1	346	links weiter auf Marktstrasse	←		17:42	17:29	17:11
169,9	17,7	0,3	338	Kreuzung rechts Rtg. Obernberg	⇒	L1109	17:43	17:29	17:12
171,4	16,2	1,5	320	Obernberg am Inn			17:45	17:32	17:14

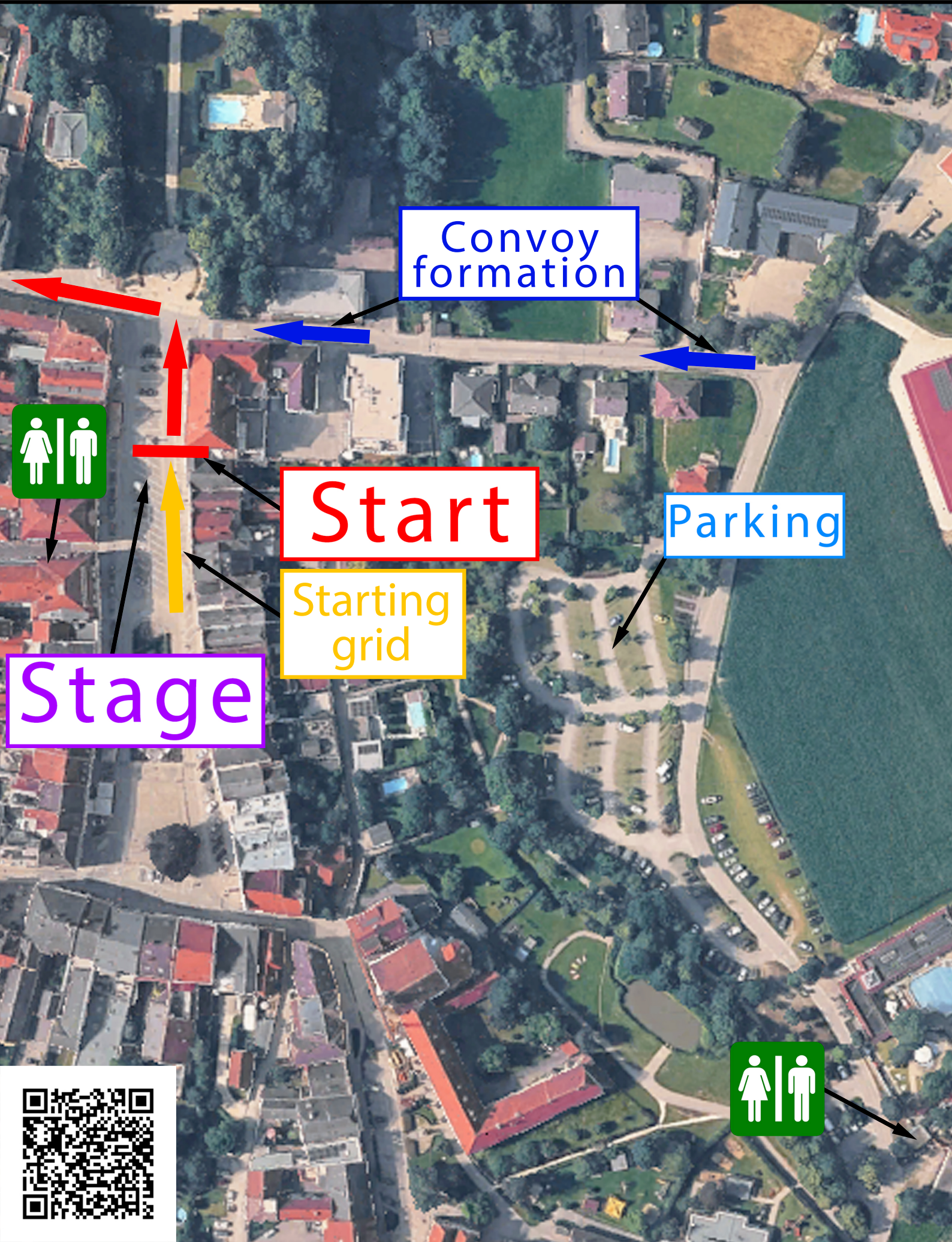
172,3	15,3	0,9	350	Engstelle Stadttor		II		17:47	17:33	17:15
172,5	15,1	0,2	353	Engstelle Stadttor		II		17:47	17:33	17:15
173,7	13,9	1,2	350	Kreuzung links Rtg. Braunau			L510	17:49	17:35	17:17
173,8	13,8	0,1	345	FT, Kreuzung rechts Rtg. Braunau			L510	17:49	17:35	17:17
175,8	11,8	2,0	344	Kreuzung links Rtg. Aurolzmünster, FT			L510	17:52	17:38	17:20
176,7	10,9	0,9	357	Kreuzung links Rtg. Mörschwang			L1103	17:54	17:40	17:21
177,3	10,3	0,6	360	Niederweilbach				17:54	17:40	17:22
178,6	9,0	1,3	364	Mörschwang				17:57	17:42	17:24
178,9	8,7	0,3	374	Kreuzung links Rtg. St. Martin im Innkreis			L1109	17:57	17:43	17:24
179,4	8,2	0,5	371	Fahrbahnverengung		II		17:58	17:44	17:25
180,3	7,3	0,9	351	Kreuzung rechts bei Kapelle				17:59	17:45	17:26
180,4	7,2	0,1	347	Kreuzung halblinks weiter auf Güterweg				17:59	17:45	17:26
180,8	6,8	0,4	350	Kreuzung rechts				18:00	17:46	17:27
182,5	5,1	1,7	352	Kreuzung gerade über B148 Rtg. Münsteuer				18:03	17:48	17:29
184,2	3,4	1,7	350	Münsteuer				18:05	17:51	17:32
184,4	3,2	0,2	349	Kreuzung vor Kirche links				18:06	17:51	17:32
184,5	3,1	0,1	341	Kreuzung links weiter Rtg. Reichersberg				18:06	17:51	17:32
185,4	2,2	0,9	340	Kreuzung links Rtg. Obernberg am Inn			L1108	18:07	17:53	17:33
186,1	1,5	0,7	345	Kreuzung links Rtg. Braunau			L512	18:08	17:54	17:34
186,9	0,7	0,8	340	Kreuzung rechts Rtg. Reichersberg			L1109	18:10	17:55	17:35
187,0	0,6	0,1	339	Reichersberg				18:10	17:55	17:35
187,1	0,5	0,1	340	FT, Kreuzung rechts Rtg. Innauen				18:10	17:55	17:36
187,6	0,0	0,5	350	FINISH Stift Reichersberg				18:11	17:56	17:36
Fahrzeit gesamt:								4:56	4:41	4:21

ca. 2.070 Hm

Legende:	
Neutraler Start/neutral start	NST
Offizieller Start/official start	OST
Sprintwertung/Intermediate sprint	SP
Bergwertung/king of mountain	BW
Güterweg/narrow road	GW
Bahnübergang BÜ/railway crossing	####
Fahrbahnteiler FT/division island	
Kreisverkehr KV/roundabout	
Fahrbahnteiler FT/division island + Kreisverkehr KV	
Kreuzung rechts/crossroad right	
Kreuzung links/crossroad left	
Kreuzung gerade/crossroad straight on	
gefährliche Abfahrt / dangerous descent	
ACHTUNG Gefahrenstelle!/attention dangerous spot	



16. Int. Raiffeisen Oberösterreich Rundfahrt, UCI Kat. 2.2
Start 2nd Stage on 5th of June 2026 in Eferding



Convoy formation

Start

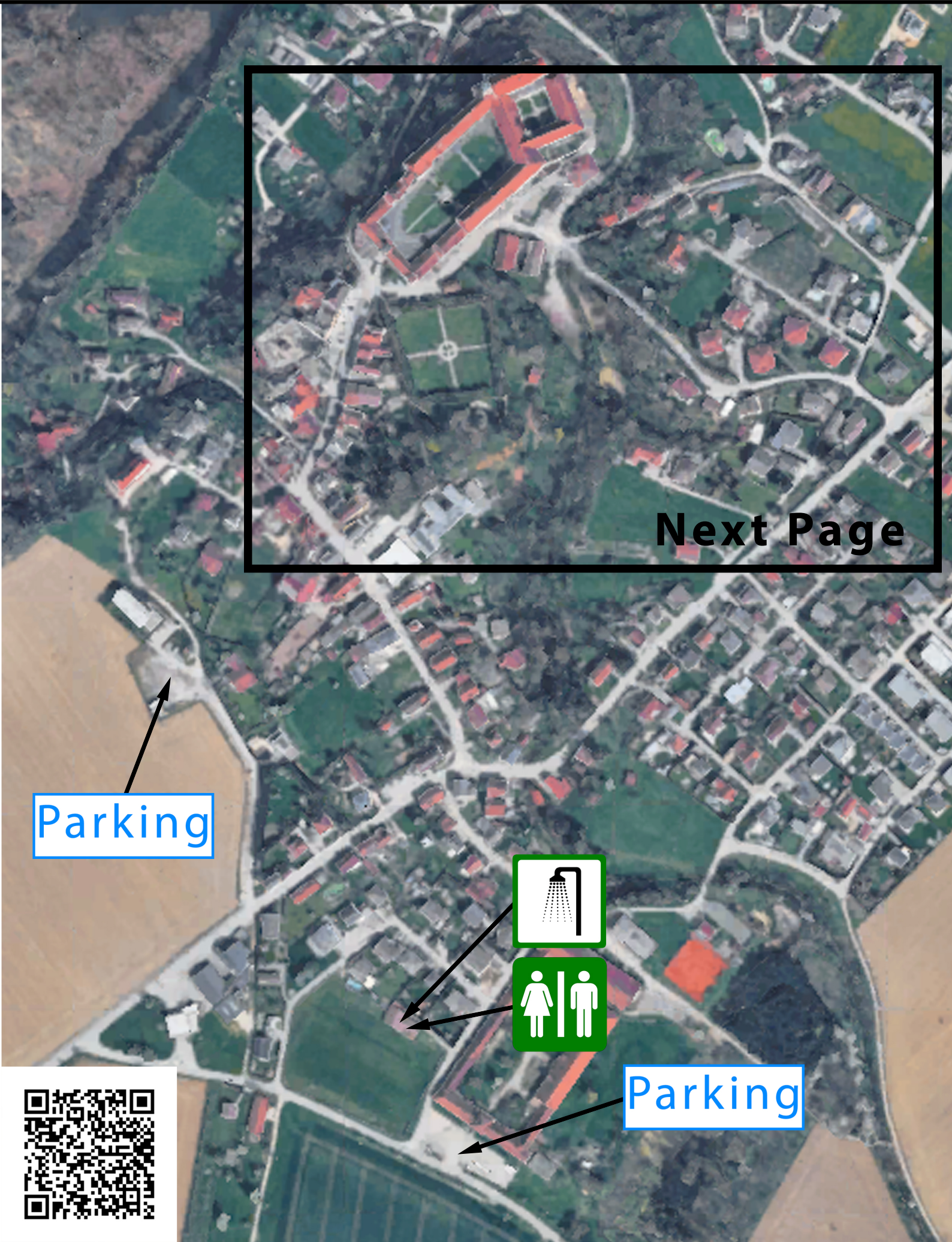
Starting grid

Parking

Stage



16. Int. Raiffeisen Oberösterreich Rundfahrt, UCI Kat. 2.2
Finish 2nd Stage on 5th of June 2026 in Reichersberg-1



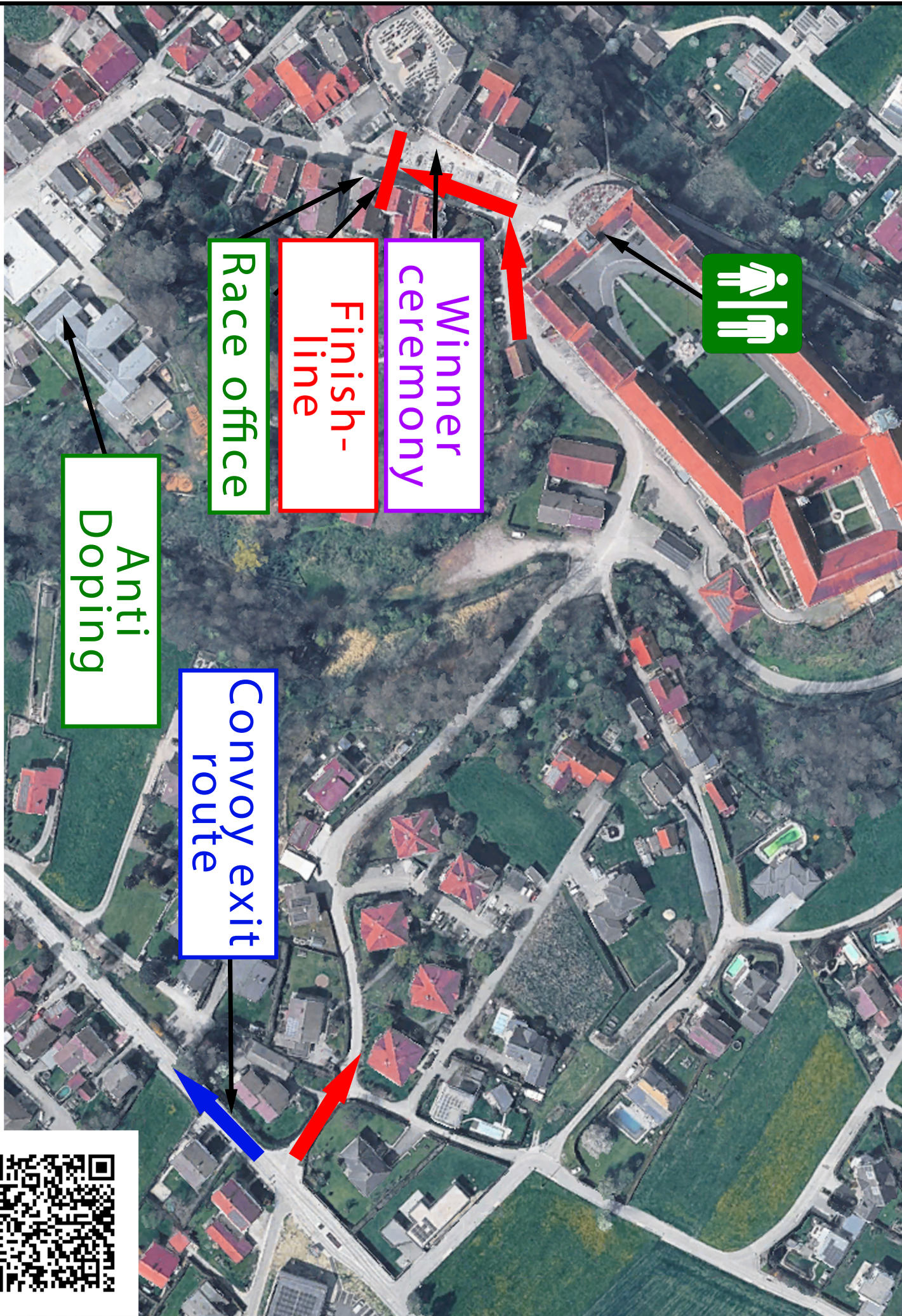
Next Page

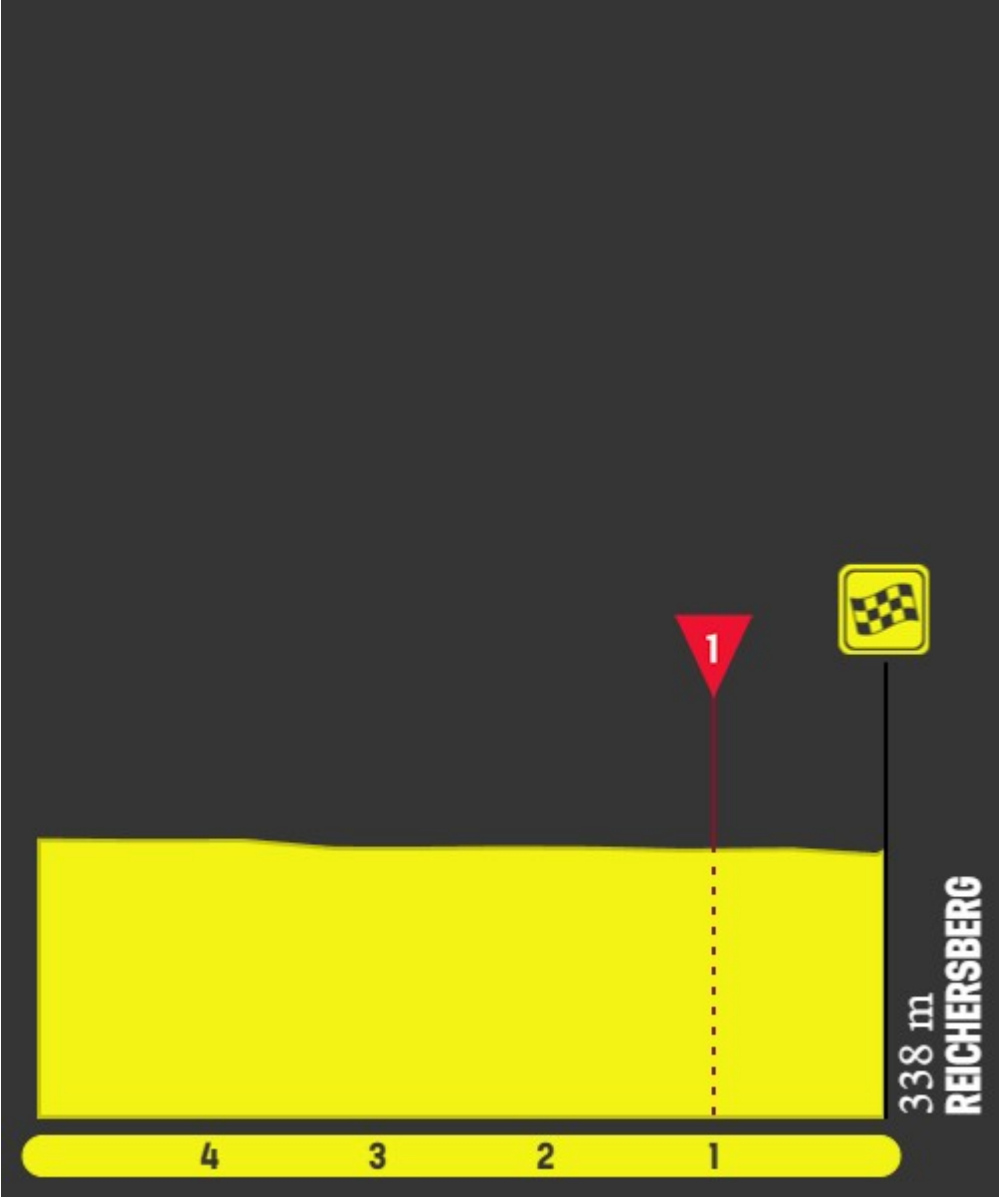
Parking



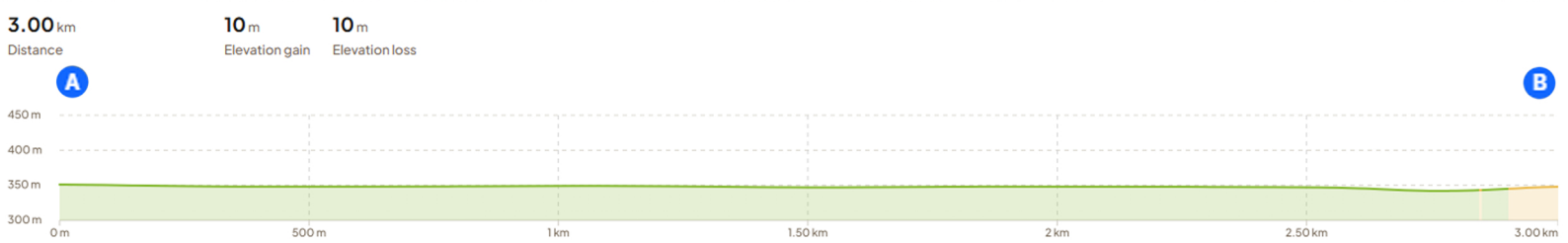
Parking







16. Int. Raiffeisen Oberösterreich Rundfahrt, UCI Kat. 2.2 3000m - 2nd Stage on 5th of June 2026 - Reichersberg



Samstag. 06. Juni 2026 3. Stage Backaldrin St.Florian/Asten - Bad Schallerbach 156,7 km






— CYCLING AUSTRIA —
OBERÖSTERREICH

Marschtabelle


Start: 48°12'58.9"N
14°24'34.6"E
Ziel: 48°13'50.7"N
13°55'18.1"E

G-km von 0	G-km zu 0	km Pkt.	See-höhe	Ort	Str. Nr.	38 km/h	40 km/h	43 km/h
0,0	1,4		250	NST St.Florian/Asten, direkt vor Paneum Kornspitzstraße 1, 4481 Asten Bezirk Linz Land		14:00	14:00	14:00
0,1	1,3	0,1	250	rechts Rtg. Parkplätze/Hallen	→			
0,2	1,2	0,1	250	rechts abbiegen nach verspiegelter Halle	→			
0,3	1,1	0,1	250	FT, Schranken	-			
0,6	0,8	0,3	252	Werksausfahrt-Schranken rechts abbiegen	→			
0,8	0,6	0,2	250	1. Passage Paneum				
0,9	0,5	0,1	250	rechts Rtg. Parkplätze/Hallen	→			
1,1	0,3	0,2	250	rechts abbiegen nach verspiegelter Halle	→			
1,4	0,0	0,3	250	FT, Schranken	-			
0,0	156,7	0,0	252	OST nach Firmenausfahrt Backaldrin, links abbiegen auf Florianistraße	←	14:03	14:03	14:03
0,7	156,0	0,7	254	rechts abbiegen Rtg. St.Florian auf Gmdstr Weiling	→	14:04	14:04	14:03
1,2	155,5	0,5	253	Kreuzung mit L566 gerade Rtg. St. Florian	↑	14:04	14:04	14:04
1,3	155,4	0,1	253	St. Florian		14:05	14:04	14:04
1,3	155,4	0,0	255	Halblinks		14:05	14:04	14:04
1,4	155,3	0,1	262	links abbiegen Rtg. Florianhalle	←	14:05	14:05	14:04
2,5	154,2	1,1	265	Engstelle St. Florian Wienerstraße ⚠		14:06	14:06	14:06
2,8	153,9	0,3	267	Marktgemeindeamt St. Florian		14:07	14:07	14:06
2,9	153,8	0,1	268	Kreuzung links Rtg. A1 Wien Linz	←	14:07	14:07	14:07
3,5	153,2	0,6	259	FT, Kreisverkehr 3. Ausfahrt Rtg. Asten, FT	⊙	14:08	14:08	14:07
5,4	151,3	1,9	253	Kreuzung mit Weiling geradeaus, Rtg Asten	↑	14:11	14:11	14:10
6,2	150,5	0,8	250	rechts abbiegen Rtg Firma Backaldrin, FT	⇒	14:12	14:12	14:11
6,4	150,3	0,2	250	rechts abbiegen über Brücke, Engstelle ⚠	⇒	14:13	14:12	14:11
6,6	150,1	0,2	247	links von Start weiter auf Kornspitzstraße	←	14:13	14:12	14:12
6,7	150,0	0,1	249	rechts Rtg. Parkplätze/Hallen	→	14:13	14:13	14:12
6,9	149,8	0,2	247	rechts abbiegen nach verspiegelter Produktionshalle	→	14:13	14:13	14:12
7,0	149,7	0,1	247	FT, Schranken	0	14:14	14:13	14:12
7,3	149,4	0,3	254	W-Ausfahrt-Schranken links abbiegen - Florianistraße	←	14:14	14:13	14:13
8,0	148,7	0,7	254	rechts abbiegen Rtg. St.Florian auf Gmdstr Weiling	→	14:15	14:15	14:14
8,5	148,2	0,5	253	Kreuzung mit L566 gerade Rtg. St. Florian	↑	14:16	14:15	14:14
8,6	148,1	0,1	253	St. Florian		14:16	14:15	14:15
8,6	148,1	0,0	255	Halblinks		14:16	14:15	14:15
8,7	148,0	0,1	262	links abbiegen Rtg. Florianhalle	←	14:16	14:16	14:15
9,8	146,9	1,1	265	Engstelle St. Florian Wienerstraße ⚠		14:18	14:17	14:16
10,1	146,6	0,3	267	SP1 Marktgemeindeamt St. Florian		14:18	14:18	14:17
10,2	146,5	0,1	277	Kreuzung links Rtg. A1 Wien Linz	←	14:19	14:18	14:17
10,8	145,9	0,6	259	FT, Kreisverkehr 3. Ausfahrt Rtg. Asten, FT	⊙	14:20	14:19	14:18
12,7	144,0	1,9	253	Kreuzung mit Weiling geradeaus, Rtg Asten	↑	14:23	14:22	14:20
13,5	143,2	0,8	250	FT, rechts abbiegen Rtg Firma Backaldrin	⇒	14:24	14:23	14:21
13,8	142,9	0,3	250	rechts abbiegen über Brücke, Engstelle ⚠	⇒	14:24	14:23	14:22









14,0	142,7	0,2	247	links von Start weiter auf Kornspitzstraße	←		14:25	14:24	14:22
14,1	142,6	0,1	249	rechts Rtg. Parkplätze/Hallen	→		14:25	14:24	14:22
14,2	142,5	0,1	247	rechts abbiegen nach verspiegelter Produktionshalle	→		14:25	14:24	14:22
14,3	142,4	0,1	247	FT, Schranken	∅		14:25	14:24	14:22
14,6	142,1	0,3	254	W-Ausfahrt-Schranken links auf Florianistraße	←		14:26	14:24	14:23
15,3	141,4	0,7	250	rechts abbiegen auf Gmdstr. Weiling	→		14:27	14:25	14:24
15,8	140,9	0,5	250	Kreuzung mit L566 gerade Rtg. St. Florian	↑		14:27	14:26	14:25
15,9	140,8	0,1	250	St. Florian			14:28	14:26	14:25
15,9	140,8	0,0	250	Halblinks			14:28	14:26	14:25
16,0	140,7	0,1	262	links abbiegen Rtg. Florianhalle	←		14:28	14:27	14:25
17,1	139,6	1,1	265	Engstelle St. Florian Wienerstraße 	∥		14:30	14:28	14:26
17,4	139,3	0,3	267	SP2 Marktgemeindeamt St. Florian			14:30	14:29	14:27
17,5	139,2	0,1	277	Kreuzung links Rtg. A1 Wien Linz	←		14:30	14:29	14:27
18,1	138,6	0,6	259	FT, Kreisverkehr 1. Ausfahrt Rtg. Steyr, FT		L566	14:31	14:30	14:28
19,3	137,4	1,2	261	FT, Kreisverkehr 2. Ausfahrt, Rtg Steyr, FT		L564	14:33	14:31	14:29
20,7	136,0	1,4	266	FT	∅	L564	14:35	14:34	14:31
24,1	132,6	3,4	301	Kreuzung gerade Rtg. Steyr	↑	L564	14:41	14:39	14:36
24,3	132,4	0,2	306	FT	∅	L564	14:41	14:39	14:36
25,9	130,8	1,6	308	FT	∅	L564	14:43	14:41	14:39
28,4	128,3	2,5	328	Kreuzung gerade Rtg. Steyr	↑	L564	14:47	14:45	14:42
29,2	127,5	0,8	360	Bezirk Steyr- Land			14:49	14:46	14:43
29,4	127,3	0,2	365	Kreuzung rechts abbiegen, Rtg Sierning	→	L565	14:49	14:47	14:44
34,1	122,6	4,7	380	Kreuzung rechts abbiegen, Rtg Schiedlberg, FT	→	L1365	14:56	14:54	14:50
34,6	122,1	0,5	384	Matzelsdorf			14:57	14:54	14:51
35,0	121,7	0,4	365	Kreuzung Links abbiegen, Rtg Hilbern	←	L1376	14:58	14:55	14:51
35,9	120,8	0,9	383	Droißendorf		L1376	14:59	14:56	14:53
38,1	118,6	2,2	391	Kreuzung gerade, Rtg. Hilbern	↑		15:03	15:00	14:56
38,3	118,4	0,2	394	Hilbern			15:03	15:00	14:56
38,6	118,1	0,3	385	Kreuzung links abbiegen, Rtg Bad Hall	←	L1376	15:03	15:00	14:56
39,1	117,6	0,5	388	halbrechts Rtg Bad Hall			15:04	15:01	14:57
40,8	115,9	1,7	400	rechts abbiegen Rtg Bad Hall	→	L1359	15:07	15:04	14:59
41,4	115,3	0,6	405	Mengersdorf			15:08	15:05	15:00
41,9	114,8	0,5	395	Kreuzung links abbiegen Rtg Bad Hall	←	L1359	15:09	15:05	15:01
42,6	114,1	0,7	406	Großmengersdorf			15:10	15:06	15:02
42,8	113,9	0,2	408	Kreuzung links, Güterweg Pesendorf bei Blumenhof	←		15:10	15:07	15:02
43,6	113,1	0,8	410	Pesendorf			15:11	15:08	15:03
44,7	112,0	1,1	412	Kreuzung B122 gerade Rtg Waldneukirchen, FT	↑	∅ L1356	15:13	15:10	15:05
48,2	108,5	3,5	427	Kreuzung links Rtg Grünburg	←	L555	15:19	15:15	15:10
48,2	108,5	0,0	427	Waldneukirchen		L555	15:19	15:15	15:10
48,9	107,8	0,7	438	rechts abbiegen Rtg. Nußbach	→	L556	15:20	15:16	15:11
52,2	104,5	3,3	436	Adlwang			15:25	15:21	15:15
52,5	104,2	0,3	421	Kreuzung links Rtg Kirchdorf	←	L556	15:25	15:21	15:16
55,2	101,5	2,7	459	Bezirk Kirchdorf			15:30	15:25	15:20
57,4	99,3	2,2	468	Nußbach			15:33	15:29	15:23
57,8	98,9	0,4	455	FT			15:34	15:29	15:23
60,2	96,5	2,4	434	Dauersdorf			15:38	15:33	15:27
60,7	96,0	0,5	424	Jageredt			15:38	15:34	15:27
61,1	95,6	0,4	406	FT, Kreuzung links Rtg. Kirchdorf	∅←	L554	15:39	15:34	15:28
62,7	94,0	1,6	416	Kreuzung rechts Rtg. Sautern	→	L1335	15:42	15:37	15:30
62,9	93,8	0,2	416	Sautern			15:42	15:37	15:30

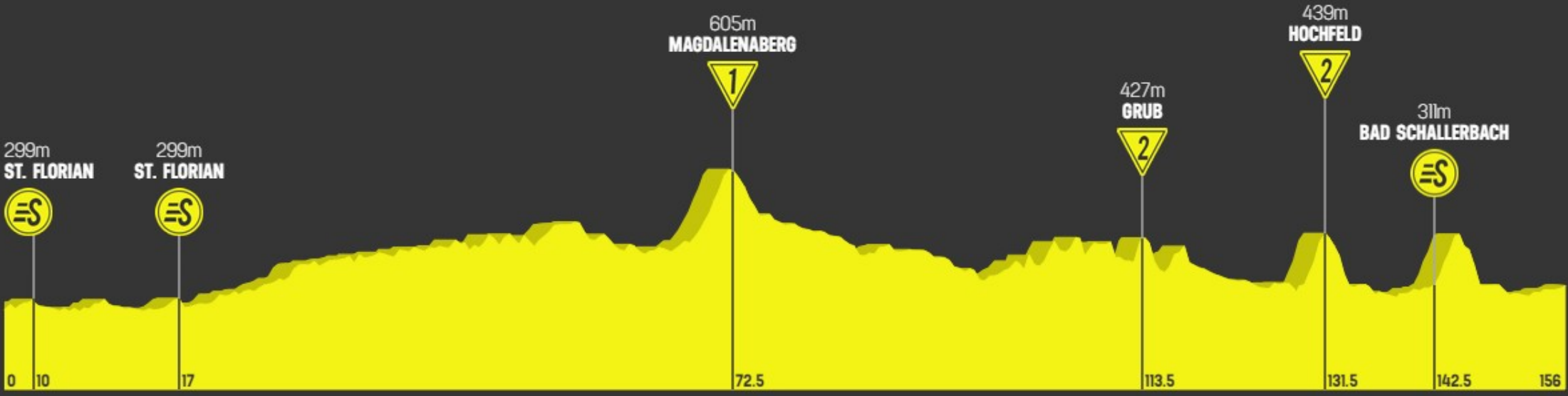
63,3	93,4	0,4	400	Bahnunterführung			15:42	15:37	15:31
65,5	91,2	2,2	404	Kreuzung links Rtg. Kirchdorf an der Krems	←	B138	15:46	15:41	15:34
68,6	88,1	3,1	415	FT + KV, 1. Ausfahrt Rtg. Gmunden, FT	⊙	B120	15:51	15:45	15:38
68,9	87,8	0,3	424	Inzersdorf Start KOM1			15:51	15:46	15:39
69,2	87,5	0,3	437	Green Zone			15:52	15:46	15:39
69,3	87,4	0,1	440	BUFFET START			15:52	15:46	15:39
70,0	86,7	0,7	466	BUFFET END			15:53	15:48	15:40
70,0	86,7	0,0	466	Green Zone			15:53	15:48	15:40
72,8	83,9	2,8	611	KOM1 Magdalenberg Kat.1 3,9 km Ø 4,8 %, max. 8 %			15:57	15:52	15:44
75,5	81,2	2,7	486	Pettenbach			16:02	15:56	15:48
76,2	80,5	0,7	484	Kreuzung rechts Rtg. Pettenbach Zentrum	→	L556	16:03	15:57	15:49
76,3	80,4	0,1	485	Fahrbahnverengung ▲			16:03	15:57	15:49
76,4	80,3	0,1	487	Kreuzung links bei Pfarrkirche	←	L1330	16:03	15:57	15:49
76,4	80,3	0,0	484	Kreuzung links Rtg. Gmunden	←	L1330	16:03	15:57	15:49
76,7	80,0	0,3	488	BÜ	####		16:04	15:58	15:50
76,9	79,8	0,2	485	FT + KV, 2. Ausfahrt Rtg.Lambach, FT	⊙	L536	16:04	15:58	15:50
78,6	78,1	1,7	464	Kreuzung rechts in Wasserhubstrasse	→		16:07	16:00	15:52
78,8	77,9	0,2	464	Kreuzung links Rtg. Wels/Eberstalzell	←		16:07	16:01	15:52
82,0	74,7	3,2	441	Bezirk Wels-Land			16:12	16:06	15:57
86,2	70,5	4,2	385	Eberstalzell			16:19	16:12	16:03
86,9	69,8	0,7	386	Kreuzung rechts Rtg. A1 Wien - Linz	→	L1242	16:20	16:13	16:04
87,3	69,4	0,4	400	KV, 3. Ausfahrt auf Welsnerstraße	⊙		16:20	16:13	16:04
88,1	68,6	0,8	408	FT, Kreuzung links Rtg. Steinhaus	←	L1242	16:22	16:15	16:05
91,4	65,3	3,3	397	Linden			16:27	16:20	16:10
91,7	65,0	0,3	395	Kreuzung links Rtg. Lambach	←	L537	16:27	16:20	16:10
91,8	64,9	0,1	398	Kreuzung rechts Rtg. Lambach	→		16:27	16:20	16:11
94,4	62,3	2,6	377	FT	∅		16:32	16:24	16:14
94,4	62,3	0,0	375	Steinerkirchen an der Traun			16:32	16:24	16:14
96,0	60,7	1,6	354	Fischlham			16:34	16:27	16:16
98,0	58,7	2,0	325	FT	∅		16:37	16:30	16:19
98,3	58,4	0,3	323	Hafeld			16:38	16:30	16:20
99,0	57,7	0,7	330	Edt bei Lambach			16:39	16:31	16:21
99,1	57,6	0,1	333	FT	∅		16:39	16:31	16:21
99,9	56,8	0,8	349	FT	∅		16:40	16:32	16:22
100,1	56,6	0,2	351	FT	∅		16:41	16:33	16:22
100,8	55,9	0,7	357	FT	∅		16:42	16:34	16:23
100,9	55,8	0,1	360	Kreuzung links Rtg. Gmunden, FT	←	B144	16:42	16:34	16:23
101,0	55,7	0,1	362	FT	∅		16:42	16:34	16:23
101,3	55,4	0,3	370	FT	∅		16:42	16:34	16:24
101,3	55,4	0,0	370	Lambach			16:42	16:34	16:24
101,4	55,3	0,1	370	FT	∅		16:43	16:35	16:24
102,6	54,1	1,2	358	Kreuzung rechts Rtg. Offenhausen	→	L1255	16:45	16:36	16:26
104,0	52,7	1,4	379	Hagenberg			16:47	16:39	16:28
104,1	52,6	0,1	374	Green Zone			16:47	16:39	16:28
104,2	52,5	0,1	374	BUFFET START			16:47	16:39	16:28
104,8	51,9	0,6	396	Klaus			16:48	16:40	16:29
105,1	51,6	0,3	421	BUFFET END			16:48	16:40	16:29
105,1	51,6	0,0	421	Green Zone			16:48	16:40	16:29
108,0	48,7	2,9	394	Pennewang			16:53	16:45	16:33
108,3	48,4	0,3	388	Kreuzung gerade Rtg. Gaspoltshofen	↑		16:54	16:45	16:34

111,3	45,4	3,0	380	FT, Kreuzung rechts Rtg. Wels		L1249	16:58	16:49	16:38
111,4	45,3	0,1	383	Offenhausen			16:58	16:50	16:38
112,0	44,7	0,6	376	FT			16:59	16:51	16:39
113,1	43,6	1,1	368	Kreuzung links Rtg. Silber Holz Start KOM2			17:01	16:52	16:40
114,1	42,6	1,0	430	KOM2 Grub Kat.2 1,0 km Ø 6,2 %, max. 10 %			17:03	16:54	16:42
114,1	42,6	0,0	430	Bezirk Grieskirchen			17:03	16:54	16:42
115,2	41,5	1,1	372	Kematen am Innbach			17:04	16:55	16:43
115,7	41,0	0,5	354	Kreuzung gerade Rtg. Grieskirchen		L1189	17:05	16:56	16:44
118,7	38,0	3,0	364	Kreuzung rechts Rtg. Kirche St. Valentin		L1190	17:10	17:01	16:48
119,2	37,5	0,5	360	Bezirk Wels-Land			17:11	17:01	16:49
124,6	32,1	5,4	316	Geisensheim			17:19	17:09	16:56
125,0	31,7	0,4	313	Kreuzung links			17:20	17:10	16:57
125,2	31,5	0,2	313	Kreuzung rechts Rtg. A8			17:20	17:10	16:57
125,9	30,8	0,7	302	Kreuzung links		B134	17:21	17:11	16:58
126,0	30,7	0,1	300	FT			17:21	17:12	16:58
127,1	29,6	1,1	312	FT			17:23	17:13	17:00
127,2	29,5	0,1	315	Bezirk Grieskirchen			17:23	17:13	17:00
127,3	29,4	0,1	317	FT			17:24	17:13	17:00
128,1	28,6	0,8	314	links halten Rtg. Bad Schallerbach			17:25	17:15	17:01
128,3	28,4	0,2	320	links halten Rtg. Wallern - Bad Schallerbach		L1231	17:25	17:15	17:02
128,5	28,2	0,2	326	Bad Schallerbach			17:25	17:15	17:02
129,0	27,7	0,5	300	RADAR			17:26	17:16	17:03
129,3	27,4	0,3	297	FT + KV, 1. Ausfahrt Rtg. Zentrum		L1231	17:27	17:16	17:03
129,6	27,1	0,3	290	rechts in Bahnunterführung 180°			17:27	17:17	17:03
129,7	27,0	0,1	305	links Richtung Zentrum 180°		L528	17:27	17:17	17:03
130,3	26,4	0,6	313	Bad Schallerbach, 1. Finish line			17:28	17:18	17:04
130,4	26,3	0,1	311	FT, Kreuzung 2x rechts vor Rathaus Start KOM3			17:28	17:18	17:04
130,4	26,3	0,0	316	Green Zone			17:28	17:18	17:04
131,3	25,4	0,9	369	Kreuzung rechts Rtg. Mostheuriger			17:30	17:19	17:06
131,5	25,2	0,2	370	Kreuzung links weiter Rtg. Mostheuriger			17:30	17:20	17:06
132,1	24,6	0,6	426	KOM3 am Hochfeld Kat.2 1,9 km Ø 6,4 %, max. 10 %			17:31	17:21	17:07
132,4	24,3	0,3	434	Bergern-Trenk			17:32	17:21	17:07
132,7	24,0	0,3	446	Bezirk Eferding			17:32	17:22	17:08
134,7	22,0	2,0	326	St. Marienkirchen an der Polsenz			17:35	17:25	17:10
134,8	21,9	0,1	312	Kreuzung links			17:35	17:25	17:11
134,9	21,8	0,1	313	Kreuzung rechts		L1225	17:36	17:25	17:11
135,2	21,5	0,3	314	Kreuzung rechts Rtg. Wels		L1221	17:36	17:25	17:11
135,5	21,2	0,3	314	FT			17:36	17:26	17:12
138,3	18,4	2,8	290	FT + KV, 1. Ausfahrt Rtg. A8-A25 Passau-Linz, FT		B134	17:41	17:30	17:15
138,8	17,9	0,5	290	Bezirk Grieskirchen			17:42	17:31	17:16
139,2	17,5	0,4	285	FT			17:42	17:31	17:17
139,3	17,4	0,1	284	FT			17:42	17:31	17:17
140,1	16,6	0,8	290	FT + KV, 2. Ausfahrt Rtg. Bad Schallerbach, FT		L528	17:44	17:33	17:18
140,3	16,4	0,2	293	Wallern			17:44	17:33	17:18
140,7	16,0	0,4	298	FT			17:45	17:34	17:19
142,8	13,9	2,1	311	Bad Schallerbach			17:48	17:37	17:22
143,1	13,6	0,3	305	FT, Kreuzung rechts Rtg. Zentrum			17:48	17:37	17:22
143,4	13,3	0,3	313	SP3 Bad Schallerbach, 2. Finish line			17:49	17:38	17:23
143,7	13,0	0,3	311	FT, Kreuzung 2x rechts vor Rathaus			17:49	17:38	17:23
143,7	13,0	0,0	316	Green Zone			17:49	17:38	17:23

144,6	12,1	0,9	369	Kreuzung rechts Rtg. Mostheuriger			17:51	17:39	17:24	
144,8	11,9	0,2	370	Kreuzung links weiter Rtg. Mostheuriger			17:51	17:40	17:25	
145,7	11,0	0,9	434	Bergern-Trenk			17:53	17:41	17:26	
146,0	10,7	0,3	446	Bezirk Eferding			17:53	17:42	17:26	
148,0	8,7	2,0	326	St. Marienkirchen an der Polsenz			17:56	17:45	17:29	
148,1	8,6	0,1	312	Kreuzung links			17:56	17:45	17:29	
148,2	8,5	0,1	313	Kreuzung rechts		L1225	17:57	17:45	17:29	
148,5	8,2	0,3	314	Kreuzung rechts Rtg. Wels		L1221	17:57	17:45	17:30	
148,8	7,9	0,3	314	FT			17:57	17:46	17:30	
151,6	5,1	2,8	290	FT + KV, 1. Ausfahrt Rtg. A8-A25 Passau-Linz, FT		B134	18:02	17:50	17:34	
152,1	4,6	0,5	290	Bezirk Grieskirchen			18:03	17:51	17:35	
152,5	4,2	0,4	285	FT			18:03	17:51	17:35	
152,6	4,1	0,1	284	FT			18:03	17:51	17:35	
153,4	3,3	0,8	290	FT + KV, 2. Ausfahrt Rtg. Bad Schallerbach, FT		L528	18:05	17:53	17:37	
153,6	3,1	0,2	293	Wallern			18:05	17:53	17:37	
154,0	2,7	0,4	298	FT			18:06	17:54	17:37	
156,1	0,6	2,1	311	Bad Schallerbach			18:09	17:57	17:40	
156,4	0,3	0,3	305	FT, Kreuzung rechts Rtg. Zentrum			18:09	17:57	17:41	
156,7	0,0	0,3	313	FINISH Bad Schallerbach			18:10	17:58	17:41	
Fahrzeit gesamt								4:07	3:55	3:38

ca. 1.630 HM

Legende:	
Neutraler Start/neutral start	NST
Offizieller Start/official start	OST
Sprintwertung/Intermediate sprint	SP
Bergwertung/king of mountain	BW
Güterweg/narrow road	GW
Bahnübergang BÜ/railway crossing	####
Fahrbahnteiler FT/division island	
Kreisverkehr KV/roundabout	
Fahrbahnteiler FT/division island + Kreisverkehr KV	
Kreuzung rechts/crossroad right	
Kreuzung links/crossroad left	
Kreuzung gerade/crossroad straight on	
gefährliche Abfahrt / dangerous descent	
ACHTUNG Gefahrenstelle!/attention dangerous spot	



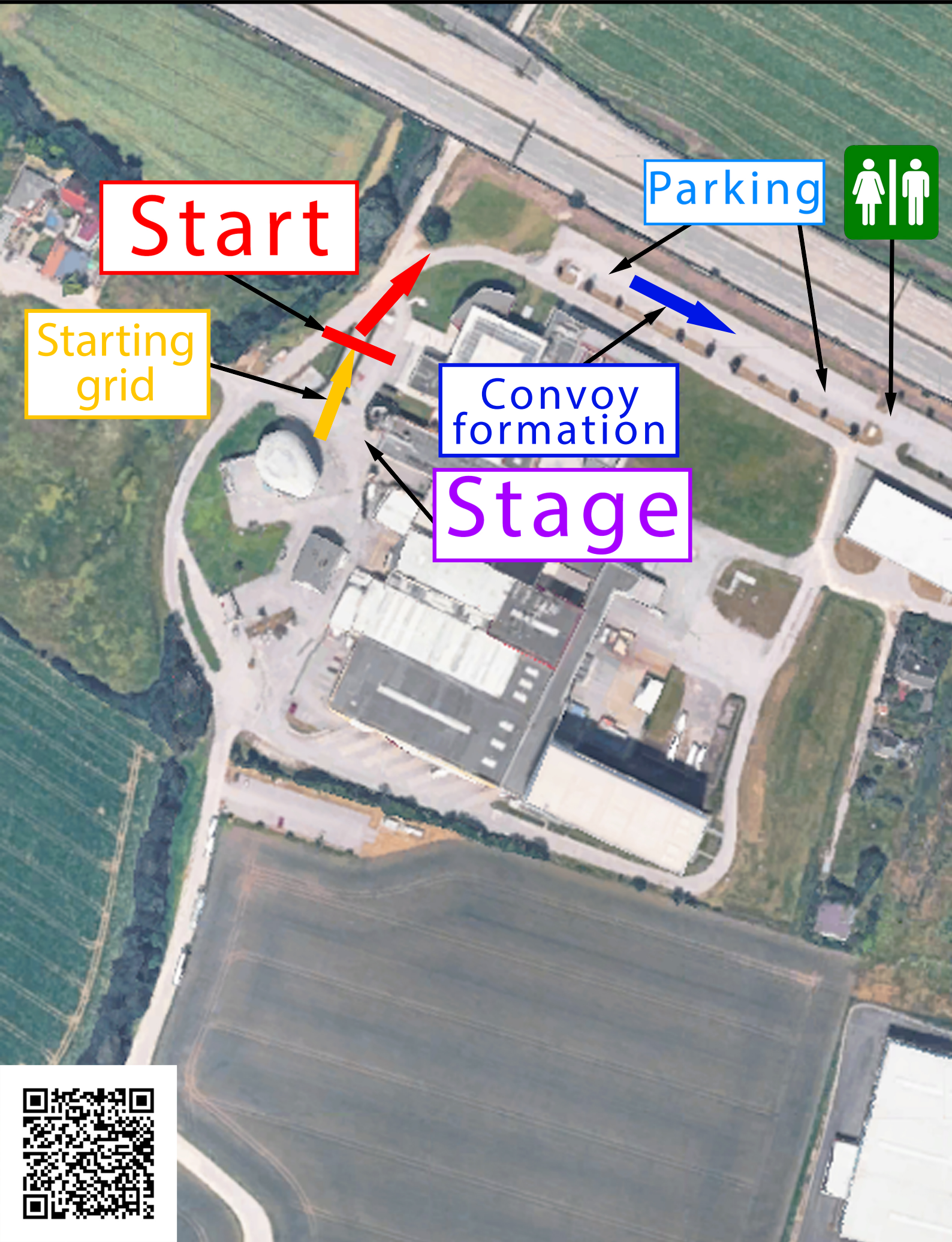
16. Int. Raiffeisen Oberösterreich Rundfahrt, UCI Kat. 2.2
Start 3rd Stage on 6th of June 2026 in Asten-1



Convoy
access route



16. Int. Raiffeisen Oberösterreich Rundfahrt, UCI Kat. 2.2
Start 3rd Stage on 6th of June 2026 in Asten-2





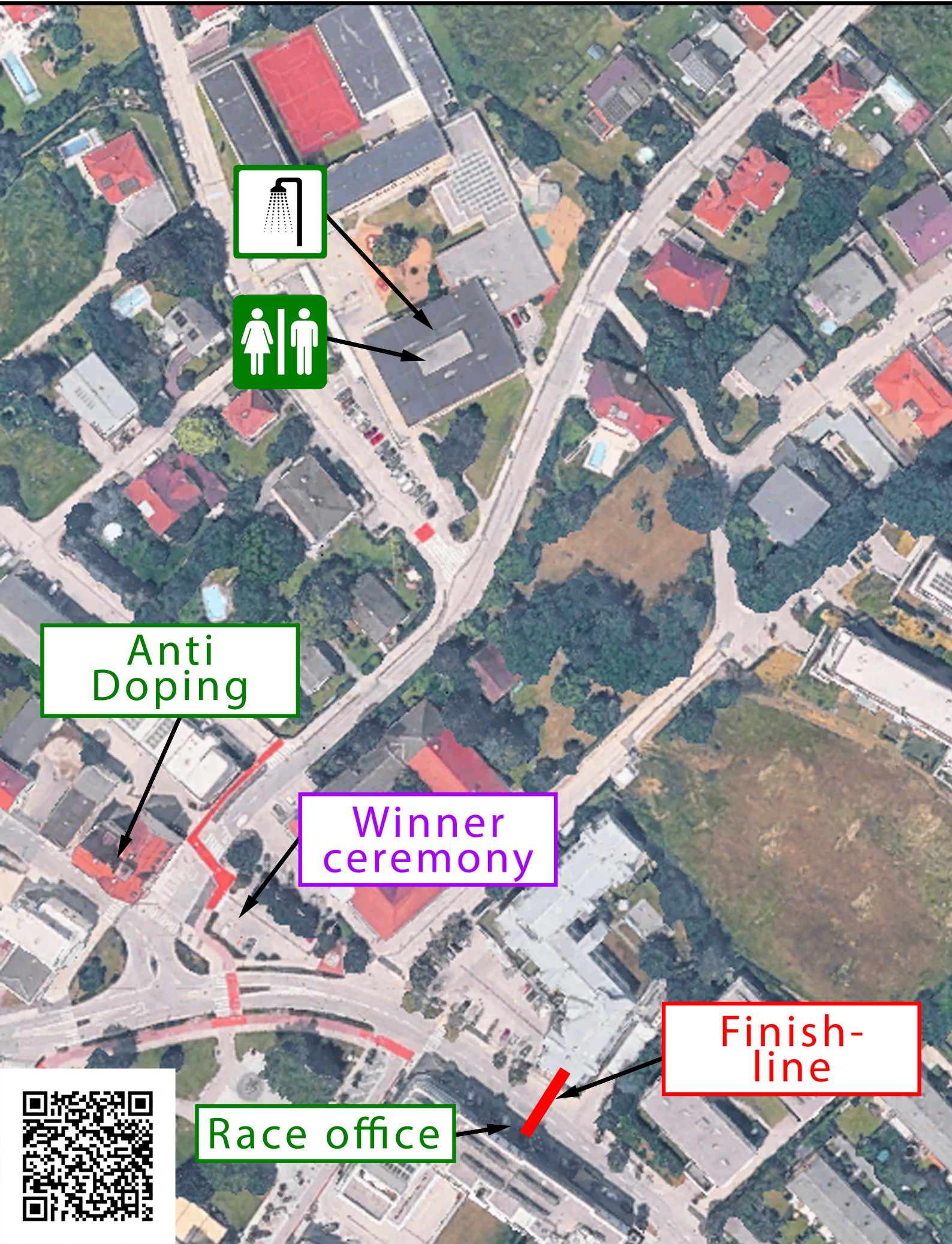
**Race course
to finish**

**Convoy exit
route**

Parking



16. Int. Raiffeisen Oberösterreich Rundfahrt, UCI Kat. 2.2
Finish 3rd Stage on 6th of June 2026 in Bad Schallerbach-2



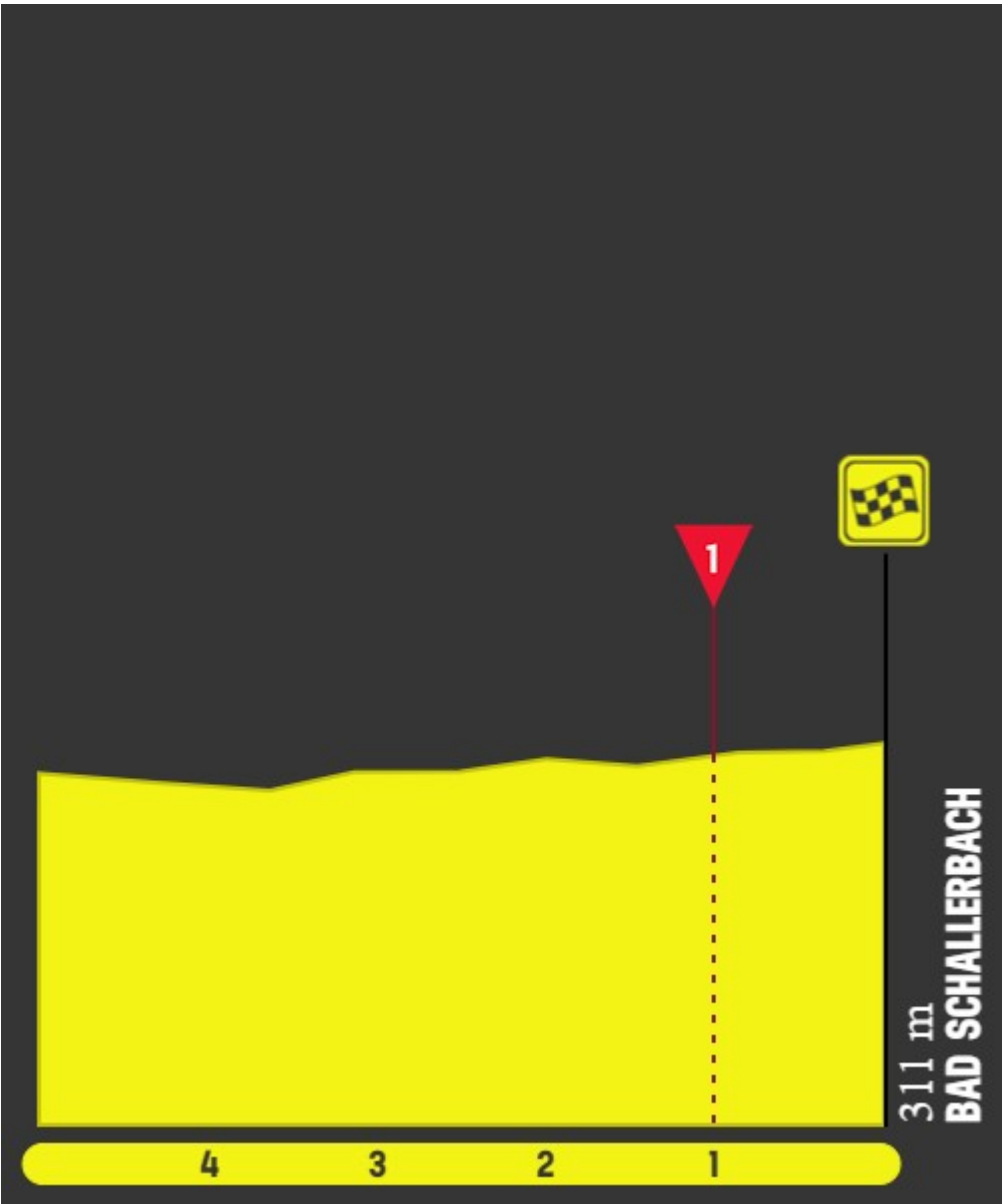
Anti Doping

Winner ceremony

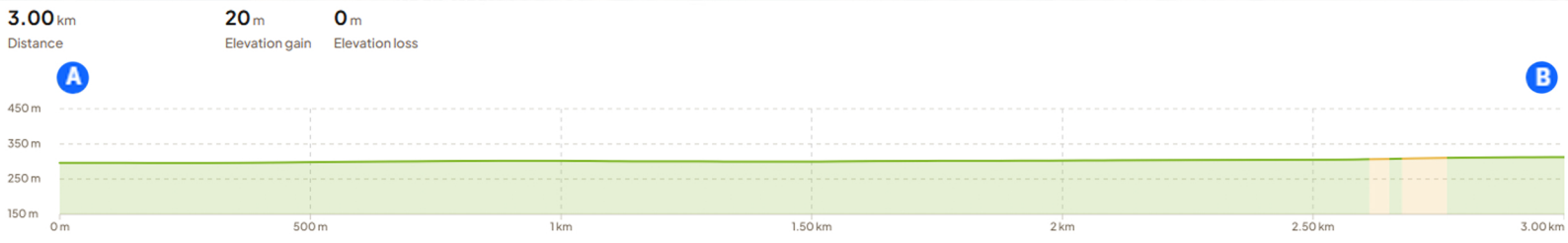
Finish-line

Race office

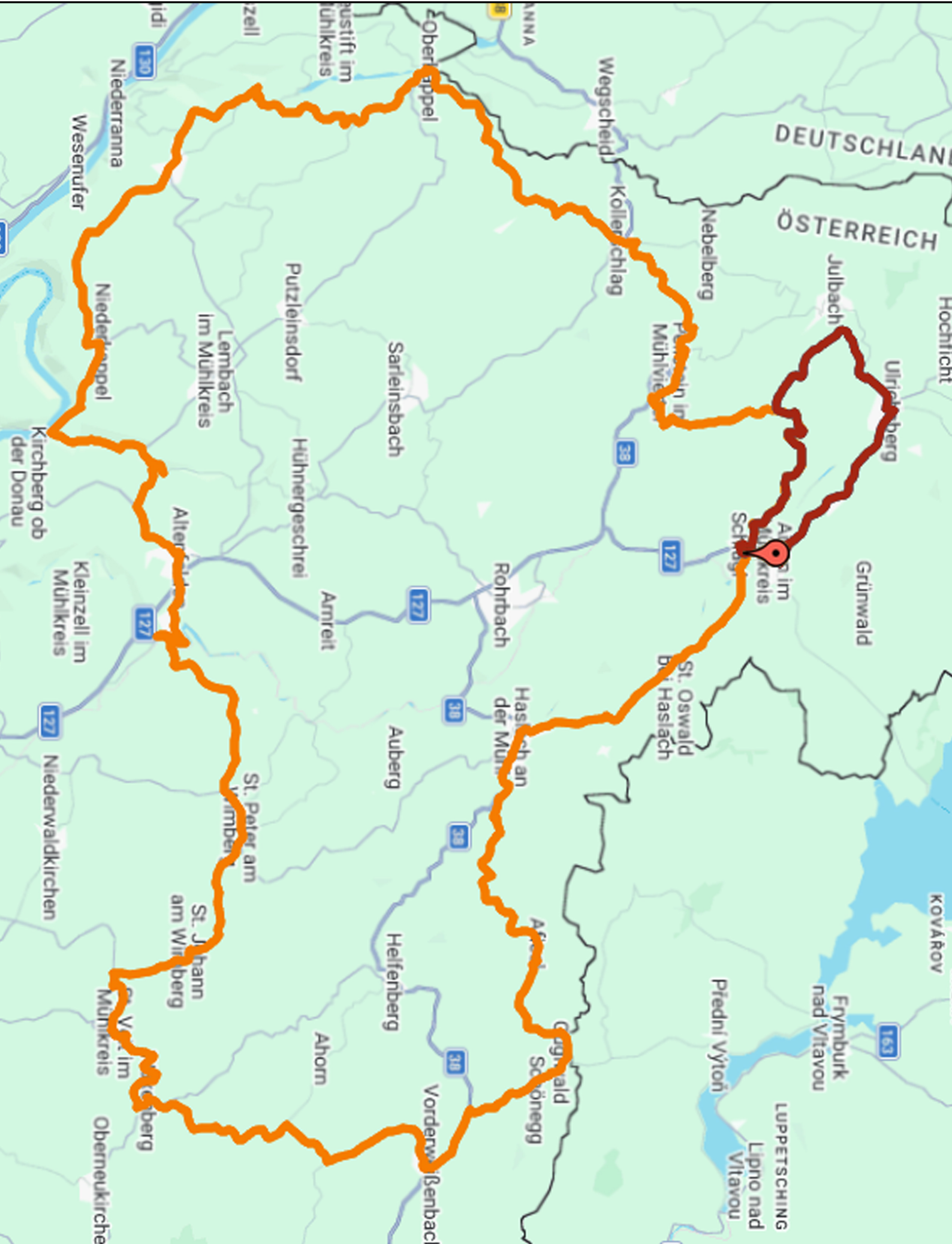




16. Int. Raiffeisen Oberösterreich Rundfahrt, UCI Kat. 2.2 3000m - 3rd Stage on 6th of June 2026 - Bad Schallerbach



16. Int. Raiffeisen Oberösterreich Rundfahrt, UCI Kat. 2.2
4th Stage on 7th of June 2026 - Start/Finish - Aigen-Schlägl



Sonntag, 07. Juni 2026

4. Stage

Stift Schlägl - Stift Schlägl 169,2 km




— CYCLING AUSTRIA —
OBERÖSTERREICH


Marschtabelle

Start/Ziel: **48°38'16.1"N**
13°58'06.0"E

G-km von 0	G-km zu 0	km Pkt.	See- höhe	Ort		Str. Nr.	38 km/h	40 km/h	43 km/h
0,0	169,2	0,0	543	OST Stift Schlägl, Schlägler Hauptstraße 2 4160 Aigen/Schlägl Bezirk Rohrbach			11:20	11:20	11:20
0,1	169,1	0,1	544	Kreuzung rechts, Rtg. Haslach	⇨	L1546	11:20	11:20	11:20
0,3	168,9	0,2	553	FT	0		11:20	11:20	11:20
0,5	168,7	0,2	554	halblinks Rtg. Haslach	⇦		11:20	11:20	11:20
0,6	168,6	0,1	555	BÜ	####		11:20	11:20	11:20
2,3	166,9	1,7	587	Unterneudorf			11:23	11:23	11:23
3,8	165,4	1,5	577	Minihof			11:26	11:25	11:25
5,4	163,8	1,6	555	Schwackerreith			11:28	11:28	11:27
5,9	163,3	0,5	550	Schwackerreith			11:29	11:28	11:28
6,9	162,3	1,0	555	Damreith			11:30	11:30	11:29
9,5	159,7	2,6	498	Haslach an der Mühl			11:35	11:34	11:33
9,7	159,5	0,2	499	Kreuzung Links Rtg. Freistadt	⇦	B38	11:35	11:34	11:33
9,8	159,4	0,1	502	FT, Kreuzung gerade Rtg. Freistadt, FT	0↑0	B38	11:35	11:34	11:33
10,1	159,1	0,3	515	FT	0		11:35	11:35	11:34
10,2	159,0	0,1	520	FT	0		11:36	11:35	11:34
10,5	158,7	0,3	539	FT, Kreuzung gerade Rtg. Freistadt, FT	0↑0	B38	11:36	11:35	11:34
12,0	157,2	1,5	568	links abbiegen Rtg Moldaustausee Start KOM1	⇦	L1544	11:38	11:38	11:36
15,3	153,9	3,3	780	St. Stefan am Walde, FT	0		11:44	11:42	11:41
15,5	153,7	0,2	808	links weiter Rtg Hotel Aviva			11:44	11:43	11:41
15,9	153,3	0,4	810	FT	0		11:45	11:43	11:42
16,8	152,4	0,9	870	KOM1 Hotel Aviva Afiesl Kat.1 4,8 km Ø 6,3 %, max. 12 %			11:46	11:45	11:43
18,5	150,7	1,7	860	Oberafiesl			11:49	11:47	11:45
19,3	149,9	0,8	835	Unterafiesl			11:50	11:48	11:46
22,6	146,6	3,3	750	Bezirk Urfahr Umgebung			11:55	11:53	11:51
27,2	142,0	4,6	695	Kreuzung links Rtg. Freistadt	⇦	B38	12:02	12:00	11:57
29,2	140,0	2,0	710	FT	0		12:06	12:03	12:00
29,2	140,0	0,0	708	Kreuzung rechts Rtg. Vorderweißenbach	⇨	L1491	12:06	12:03	12:00
29,2	140,0	0,0	706	Vorderweißenbach			12:06	12:03	12:00
29,3	139,9	0,1	700	Kreuzung links weiter auf L1491	⇦	L1491	12:06	12:03	12:00
29,5	139,7	0,2	706	Kreuzung rechts Engstelle	⇨ II		12:06	12:04	12:01
31,6	137,6	2,1	704	Kreuzung links Rtg.Traberg	⇦		12:09	12:07	12:04
33,7	135,5	2,1	808	Kreuzung rechts Rtg.Traberg	⇨	L1490	12:13	12:10	12:07
35,3	133,9	1,6	851	Traberg			12:15	12:12	12:09
35,5	133,7	0,2	857	Kreuzung links Rtg. Oberneukirchen	⇦	L1490	12:16	12:13	12:09
40,5	128,7	5,0	755	Kreuzung links Rtg. Waxenberg	⇦	L581	12:23	12:20	12:16
40,5	128,7	0,0	755	Waxenberg			12:23	12:20	12:16
40,8	128,4	0,3	754	Kreuzung rechts Rtg. Gramastetten	⇨	L581	12:24	12:21	12:16
43,8	125,4	3,0	578	Bezirk Rohrbach			12:29	12:25	12:21
45,4	123,8	1,6	661	St. Veit im Mühlkreis			12:31	12:28	12:23
45,9	123,3	0,5	680	Kreuzung rechts Rtg. St. Johann am Wimberg, FT	⇨0	L1511	12:32	12:28	12:24

48,0	121,2	2,1	740	Kreuzung rechts Rtg. Haslach, FT	⇒	L1514	12:35	12:32	12:26
48,1	121,1	0,1	740	GreenZone			12:35	12:32	12:27
50,4	118,8	2,3	723	St. Johann am Wimberg			12:39	12:35	12:30
51,1	118,1	0,7	710	FT	∅		12:40	12:36	12:31
54,5	114,7	3,4	665	St. Peter am Wimberg			12:46	12:41	12:36
55,0	114,2	0,5	655	Kreuzung links Rtg. Linz	⇐	L1512	12:46	12:42	12:36
55,3	113,9	0,3	663	SP1 Kirche St. Peter am Wimberg			12:47	12:42	12:37
56,7	112,5	1,4	617	Kreuzung rechts Rtg. Neufelden	⇒	L1521	12:49	12:45	12:39
58,8	110,4	2,1	620	Steinbruch			12:52	12:48	12:42
62,8	106,4	4,0	450	Unternberg			12:59	12:54	12:47
62,9	106,3	0,1	445	BÜ	####		12:59	12:54	12:47
63,4	105,8	0,5	445	Kehre rechts 180°			13:00	12:55	12:48
63,5	105,7	0,1	449	links Rtg. Neufelden	⇐	L1518	13:00	12:55	12:48
64,5	104,7	1,0	502	Neufelden			13:01	12:56	12:50
65,2	104,0	0,7	506	GreenZone			13:02	12:57	12:50
65,3	103,9	0,1	508	BUFFET START			13:03	12:57	12:51
65,5	103,7	0,2	538	FT	∅		13:03	12:58	12:51
65,6	103,6	0,1	543	FT	∅		13:03	12:58	12:51
66,2	103,0	0,6	571	BUFFET END			13:04	12:59	12:52
66,2	103,0	0,0	572	GreenZone			13:04	12:59	12:52
66,5	102,7	0,3	579	FT, Kreuzung B127 gerade Rtg. Altenfelden, FT	∅↑∅		13:05	12:59	12:52
66,7	102,5	0,2	595	Altenfelden			13:05	13:00	12:53
67,4	101,8	0,7	600	Kreuzung links auf Wildparkstrasse	⇐	L585	13:06	13:01	12:54
68,7	100,5	1,3	561	weiter Rtg. Oberkappel	↗		13:08	13:03	12:55
69,6	99,6	0,9	535	Kreuzung rechts Rtg. Obermühl	⇒	L585	13:09	13:04	12:57
72,5	96,7	2,9	390	Kreuzung links Rtg. Obermühl	⇐		13:14	13:08	13:01
74,9	94,3	2,4	300	Obermühl			13:18	13:12	13:04
75,1	94,1	0,2	295	Kreuzung rechts Rtg. Grafenau  ngstelle	⇒	II	13:18	13:12	13:04
75,5	93,7	0,4	285	rechts um GH Gierlinger	⇒		13:19	13:13	13:05
75,6	93,6	0,1	285	rechts schmale Strasse Start KOM2	⇒		13:19	13:13	13:05
78,1	91,1	2,5	510	links weiter Rtg. Niederkappel			13:23	13:17	13:08
78,6	90,6	0,5	540	KOM2 OA Niederkappel Kat.1 3,1 km Ø 8,5 %, max. 16 %			13:24	13:17	13:09
78,8	90,4	0,2	536	Kreuzung links Rtg. Hofkirchen	⇐	L1533	13:24	13:18	13:09
81,1	88,1	2,3	588	Oberpumberg			13:28	13:21	13:13
85,9	83,3	4,8	580	Hofkirchen im Mühlkreis			13:35	13:28	13:19
86,2	83,0	0,3	590	Kreuzung gerade Rtg. Oberkappel	↑	L584	13:36	13:29	13:20
89,8	79,4	3,6	605	Altenhof			13:41	13:34	13:25
97,4	71,8	7,6	530	Oberkappel			13:53	13:46	13:35
97,8	71,4	0,4	509	Kreuzung rechts Rtg. Kollerschlag	⇒	L584	13:54	13:46	13:36
98,0	71,2	0,2	505	Kreuzung rechts Rtg. Rohrbach	⇒	L1543	13:54	13:47	13:36
98,6	70,6	0,6	539	GreenZone - OE Oberkappl			13:55	13:47	13:37
105,7	63,5	7,1	665	Mistlberg			14:06	13:58	13:47
106,8	62,4	1,1	728	Kollerschlag			14:08	14:00	13:49
107,4	61,8	0,6	717	Kreuzung gerade Rtg. Rohrbach	↑	L1530	14:09	14:01	13:49
107,5	61,7	0,1	717	Kreuzung rechts Rtg. Freistadt	⇒	B38	14:09	14:01	13:50
108,7	60,5	1,2	673	FT	∅		14:11	14:03	13:51
110,2	59,0	1,5	670	FT	∅		14:14	14:05	13:53
111,5	57,7	1,3	680	FT	∅		14:16	14:07	13:55
113,7	55,5	2,2	552	FT	∅		14:19	14:10	13:58
113,8	55,4	0,1	543	FT	∅		14:19	14:10	13:58

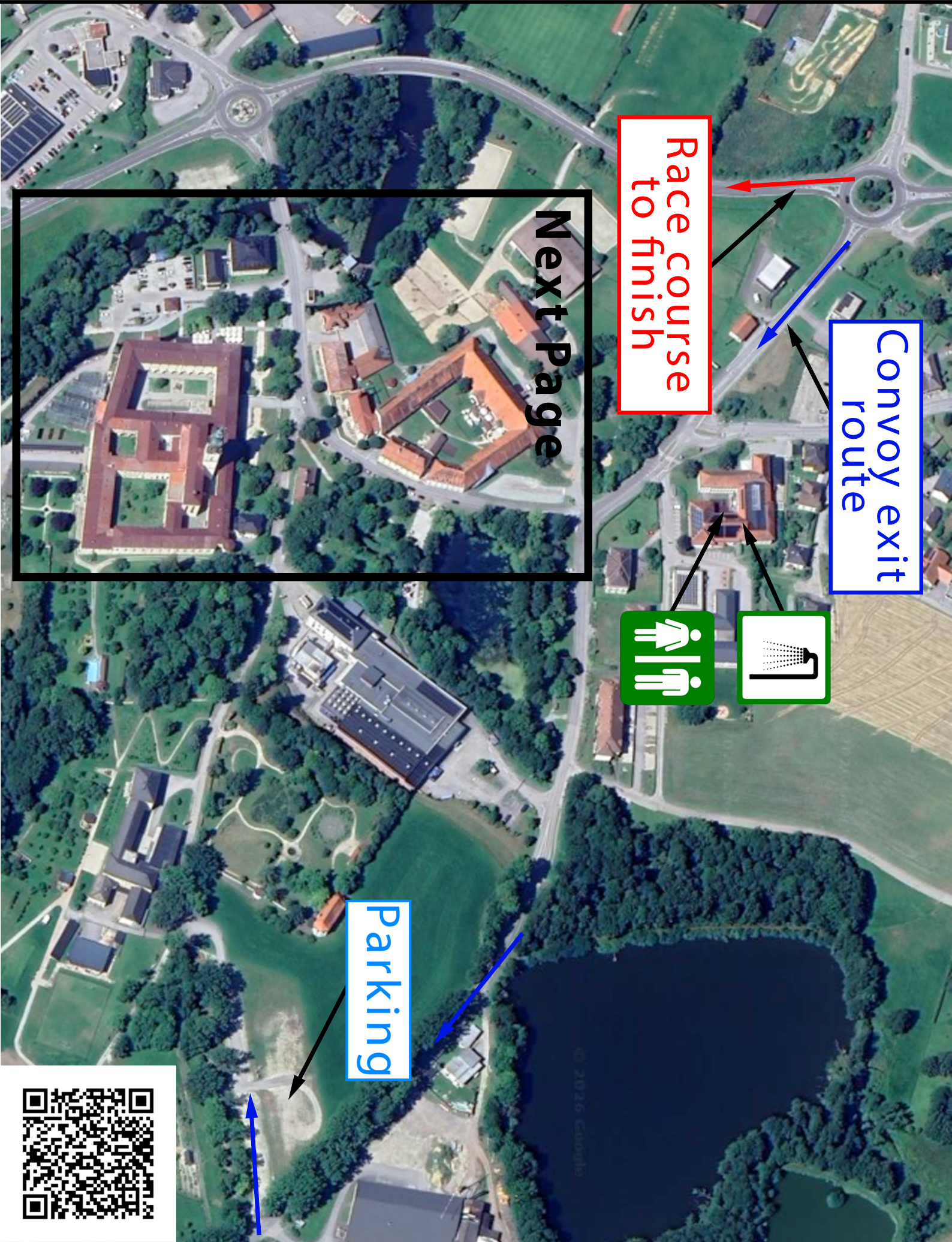
114,3	54,9	0,5	509	FT	0		14:20	14:11	13:59
114,4	54,8	0,1	501	FT	0		14:20	14:11	13:59
115,1	54,1	0,7	505	FT+KV, 2.Ausfahrt Rtg. Rohrbach, FT	0⊙0	B38	14:21	14:12	14:00
115,2	54,0	0,1	505	links auf Güterweg Kirchbach Start KOM3			14:21	14:12	14:00
118,5	50,7	3,3	688	Kirchbach			14:27	14:17	14:05
119,6	49,6	1,1	744	KOM3 Kirchbach Kat.1 4,4 km Ø 5,4 %, max. 11 %			14:28	14:19	14:06
120,0	49,2	0,4	726	Kreuzung rechts rtg. Aigen-Schlägl	⇒	L1547	14:29	14:20	14:07
121,0	48,2	1,0	710	Ödenkirchen			14:31	14:21	14:08
125,9	43,3	4,9	550	Aigen-Schlägl			14:38	14:28	14:15
126,3	42,9	0,4	542	FT + KV, 1. Ausfahrt Rtg. Linz, FT	0⊙0	B127	14:39	14:29	14:16
126,6	42,6	0,3	540	FT + KV, 3. Ausfahrt Rtg. Stift Schlägl, FT	0⊙0		14:39	14:29	14:16
127,0	42,2	0,4	543	SP2 Stift Schlägl, 1. Finish line			14:40	14:30	14:17
127,1	42,1	0,1	544	Kreuzung links Rtg. Rohrbach	←	L1546	14:40	14:30	14:17
127,2	42,0	0,1	547	FT, Kreuzung rechts Rtg. Aigen-Schlägl Zentrum, FT	0⇒0		14:40	14:30	14:17
127,3	41,9	0,1	555	GreenZone			14:41	14:30	14:17
127,4	41,8	0,1	563	BUFFET START			14:41	14:31	14:17
127,8	41,4	0,4	594	BUFFET END			14:41	14:31	14:18
127,8	41,4	0,0	596	GreenZone			14:41	14:31	14:18
128,1	41,1	0,3	610	Aigen-Schlägl Marktplatz			14:42	14:32	14:18
128,2	41,0	0,1	602	Kreuzung links Schlossergasse Rtg. Schwarzenberg	←	L590	14:42	14:32	14:18
128,4	40,8	0,2	604	Kreuzung gerade	↑	L590	14:42	14:32	14:19
128,9	40,3	0,5	588	FT, Kreuzung rechts Rtg. Schwarzenberg	0⇒0	L589	14:43	14:33	14:19
132,6	36,6	3,7	590	Stollnberg			14:49	14:38	14:25
132,7	36,5	0,1	587	FT	0		14:49	14:39	14:25
132,8	36,4	0,1	587	FT	0		14:49	14:39	14:25
132,9	36,3	0,1	588	FT	0		14:49	14:39	14:25
134,2	35,0	1,3	607	Ullrichsberg			14:51	14:41	14:27
134,3	34,9	0,1	603	FT + KV, 3. Ausfahrt Rtg. Kollerschlag, FT	0⊙0	L1552	14:52	14:41	14:27
134,6	34,6	0,3	614	FT	0		14:52	14:41	14:27
135,0	34,2	0,4	593	links Rtg. Kollerschlag - Sportzentrum	←	L590	14:53	14:42	14:28
135,7	33,5	0,7	570	Stangl			14:54	14:43	14:29
135,8	33,4	0,1	578	links auf Güterweg Stangl, Beginn Steigung	←		14:54	14:43	14:29
137,8	31,4	2,0	699	links auf Höhenstraße	←	L1547	14:57	14:46	14:32
140,0	29,2	2,2	765	Oberthiergrub			15:01	14:50	14:35
140,7	28,5	0,7	730	Untertiergrub			15:02	14:51	14:36
142,1	27,1	1,4	703	Ödenkirchen			15:04	14:53	14:38
147,0	22,2	4,9	540	Aigen-Schlägl			15:12	15:00	14:45
147,4	21,8	0,4	542	FT + KV, 1. Ausfahrt Rtg. Linz, FT	0⊙0	B127	15:12	15:01	14:45
147,7	21,5	0,3	540	FT + KV, 3. Ausfahrt Rtg. Stift Schlägl, FT	0⊙0		15:13	15:01	14:46
148,1	21,1	0,4	543	SP3 Stift Schlägl, 2. Finish line			15:13	15:02	14:46
148,2	21,0	0,1	544	Kreuzung links Rtg. Rohrbach	←	L1546	15:14	15:02	14:46
148,3	20,9	0,1	547	FT, Kreuzung rechts Rtg. Aigen-Schlägl Zentrum, FT	0⇒0		15:14	15:02	14:46
148,4	20,8	0,1	555	GreenZone			15:14	15:02	14:47
149,2	20,0	0,8	610	Aigen-Schlägl Marktplatz			15:15	15:03	14:48
149,3	19,9	0,1	602	Kreuzung links Schlossergasse Rtg. Schwarzenberg	←	L590	15:15	15:03	14:48
149,5	19,7	0,2	604	Kreuzung gerade	↑	L590	15:16	15:04	14:48
150,0	19,2	0,5	588	FT, Kreuzung rechts Rtg. Schwarzenberg	0⇒0	L589	15:16	15:05	14:49
153,7	15,5	3,7	590	Stollnberg			15:22	15:10	14:54
153,8	15,4	0,1	587	FT	0		15:22	15:10	14:54
153,9	15,3	0,1	587	FT	0		15:23	15:10	14:54

154,0	15,2	0,1	588	FT	0		15:23	15:11	14:54
155,3	13,9	1,3	607	Ullrichsberg			15:25	15:12	14:56
155,4	13,8	0,1	607	FT + KV, 3. Ausfahrt Rtg. Kollerschlag, FT	0 ⊙ 0	L1552	15:25	15:13	14:56
155,7	13,5	0,3	614	FT	0		15:25	15:13	14:57
156,1	13,1	0,4	593	links Rtg. Kollerschlag - Sportzentrum	←	L590	15:26	15:14	14:57
156,8	12,4	0,7	570	Stangl			15:27	15:15	14:58
156,9	12,3	0,1	578	links auf Güterweg Stangl Start KOM4	←		15:27	15:15	14:58
158,9	10,3	2,0	699	links auf Höhenstraße	←	L1547	15:30	15:18	15:01
160,1	9,1	1,2	753	KOM4 Präuer Kat.2 3,2 km Ø 5,5 %, max. 10 %			15:32	15:20	15:03
161,1	8,1	1,0	765	Oberthiergrub			15:34	15:21	15:04
161,8	7,4	0,7	730	Untertiergrub			15:35	15:22	15:05
163,2	6,0	1,4	710	Ödenkirchen			15:37	15:24	15:07
168,1	1,1	4,9	540	Aigen-Schlägl			15:45	15:32	15:14
168,5	0,7	0,4	542	FT + KV, 1. Ausfahrt Rtg. Linz, FT	0 ⊙ 0	B127	15:46	15:32	15:15
168,8	0,4	0,3	540	FT + KV, 3. Ausfahrt Rtg. Stift Schlägl, FT	0 ⊙ 0		15:46	15:33	15:15
169,2	0,0	0,4	543	FINISH Stift Schlägl			15:47	15:33	15:16
				Fahrzeit gesamt:			4:27	4:13	3:56

ca. 3.160 HM

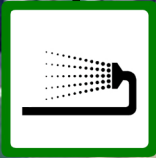
Legende:	
Neutraler Start/neutral start	NST
Offizieller Start/official start	OST
Sprintwertung/Intermediate sprint	SP
Bergwertung/king of mountain	BW
Güterweg/narrow road	GW
Bahnübergang BÜ/railway crossing	####
Fahrbahnteiler FT/division island	0
Kreisverkehr KV/roundabout	⊙
Fahrbahnteiler FT/division island + Kreisverkehr KV	0 ⊙ 0
Kreuzung rechts/crossroad right	→
Kreuzung links/crossroad left	←
Kreuzung gerade/crossroad straight on	↑
gefährliche Abfahrt / dangerous descent	↓ ↓ ↓
ACHTUNG Gefahrenstelle!/attention dangerous spot	⚠





Race course
to finish

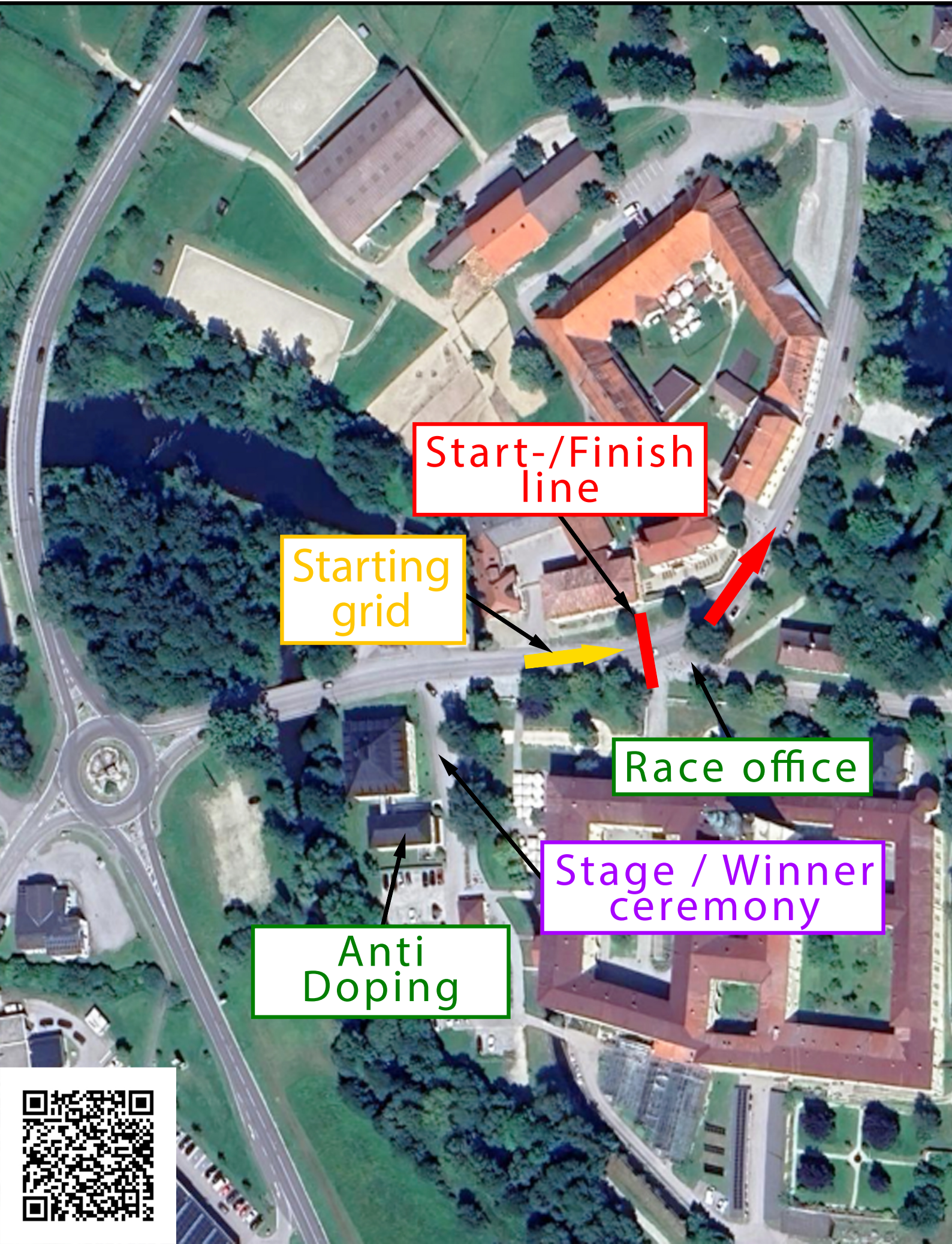
Convoy exit
route



Parking



16. Int. Raiffeisen Oberösterreich Rundfahrt, UCI Kat. 2.2
Start-Finish 4th Stage on 7th of June in Aigen-Schlägl-2



Start-/Finish
line


Starting
grid

Race office

Stage / Winner
ceremony

Anti
Doping





16. Int. Raiffeisen Oberösterreich Rundfahrt, UCI Kat. 2.2 3000m - 4th Stage on 7th of June 2026 - Aigen Schlägl

